











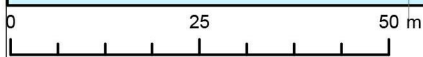
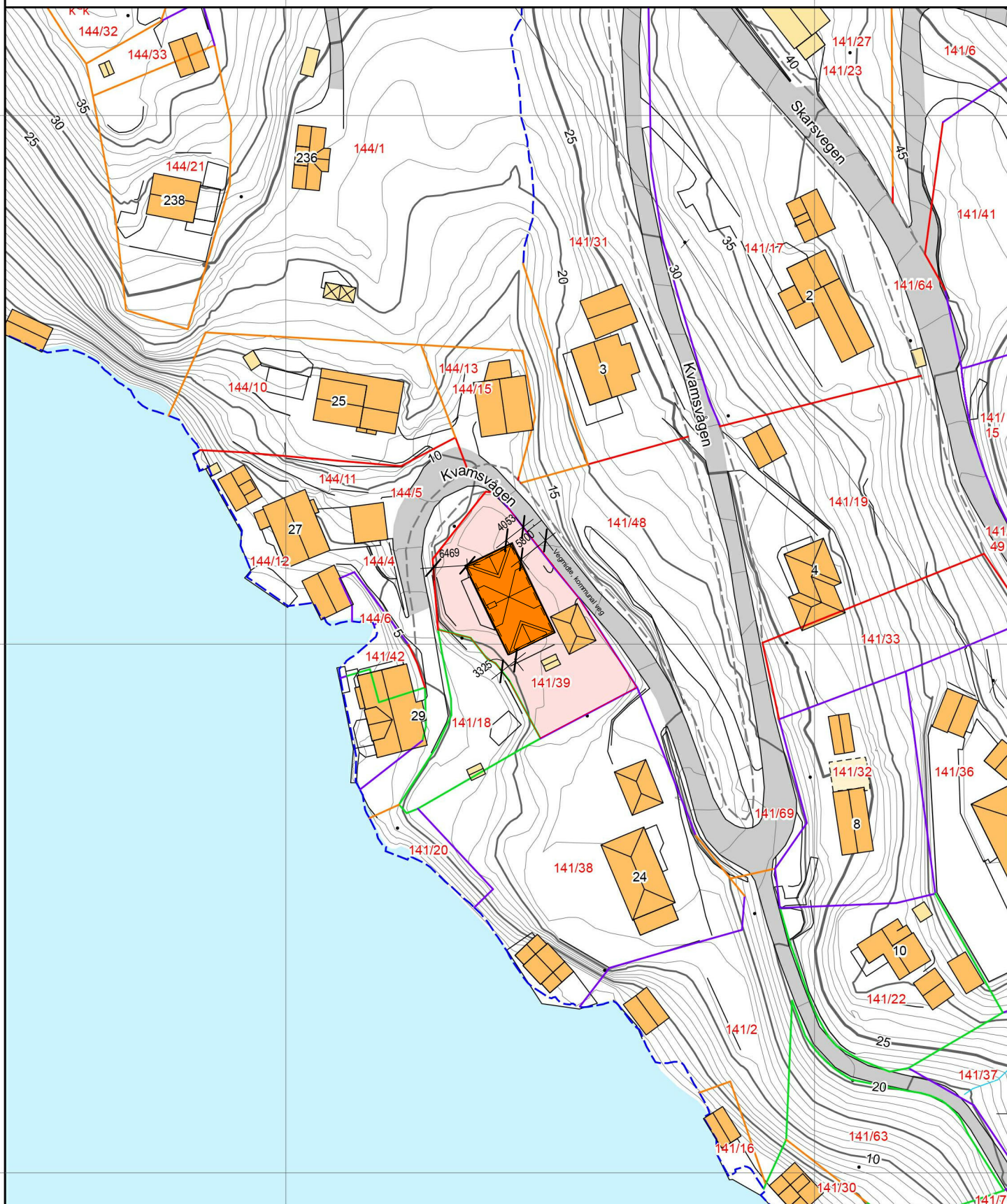
## Eiendomsgrenser

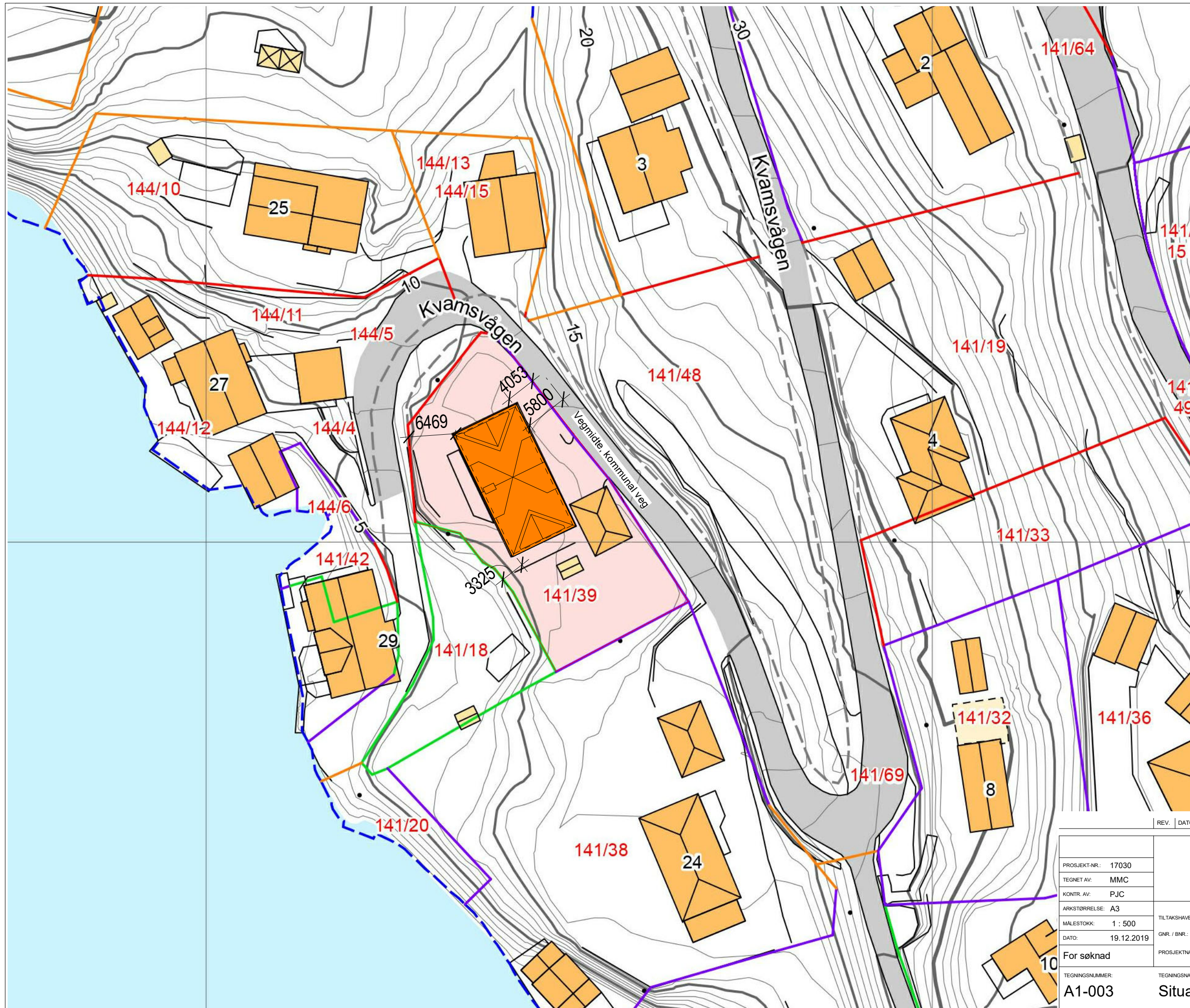
- |   |   |
|---|---|
|  Middels - høy nøyaktighet     |  Vannkant           |
|  Mindre nøyaktig               |  Vegkant            |
|  Lite nøyaktig                 |  Fiktiv grenselinje |
|  Skissenøyaktighet eller uviss |  Teigdelelinje      |
|  Omtvistet grense              |  Punktfeste         |



Målestokk 1:1000

Dato: 15.5.2019





REV.	DATO	BESKRIVELSE	TEGN.	KONTR.

PROSJEKT-NR.: 17030	<b>ARKITEKTKONTORET BØRTVEIT &amp; CARLSEN</b> HAGELLIA 6 · 5914 ISDALSTØ TELEFON 400 41 614	
TEGNET AV: MMC		
KONTR. AV: PJC		
ARKSTØRRELSE: A3	TILTAKSHAVER: Johansen	For søknad
MALESTOKK: 1 : 500	GNR. / BNR.: 141/39	
DATO: 19.12.2019	PROSJEKTNAVN: Enebolig Kvamsvågen 26	
TEGNINGSNUMMER: A1-003	TEGNINGSNAVN: Situasjonskart	REVISJON: