









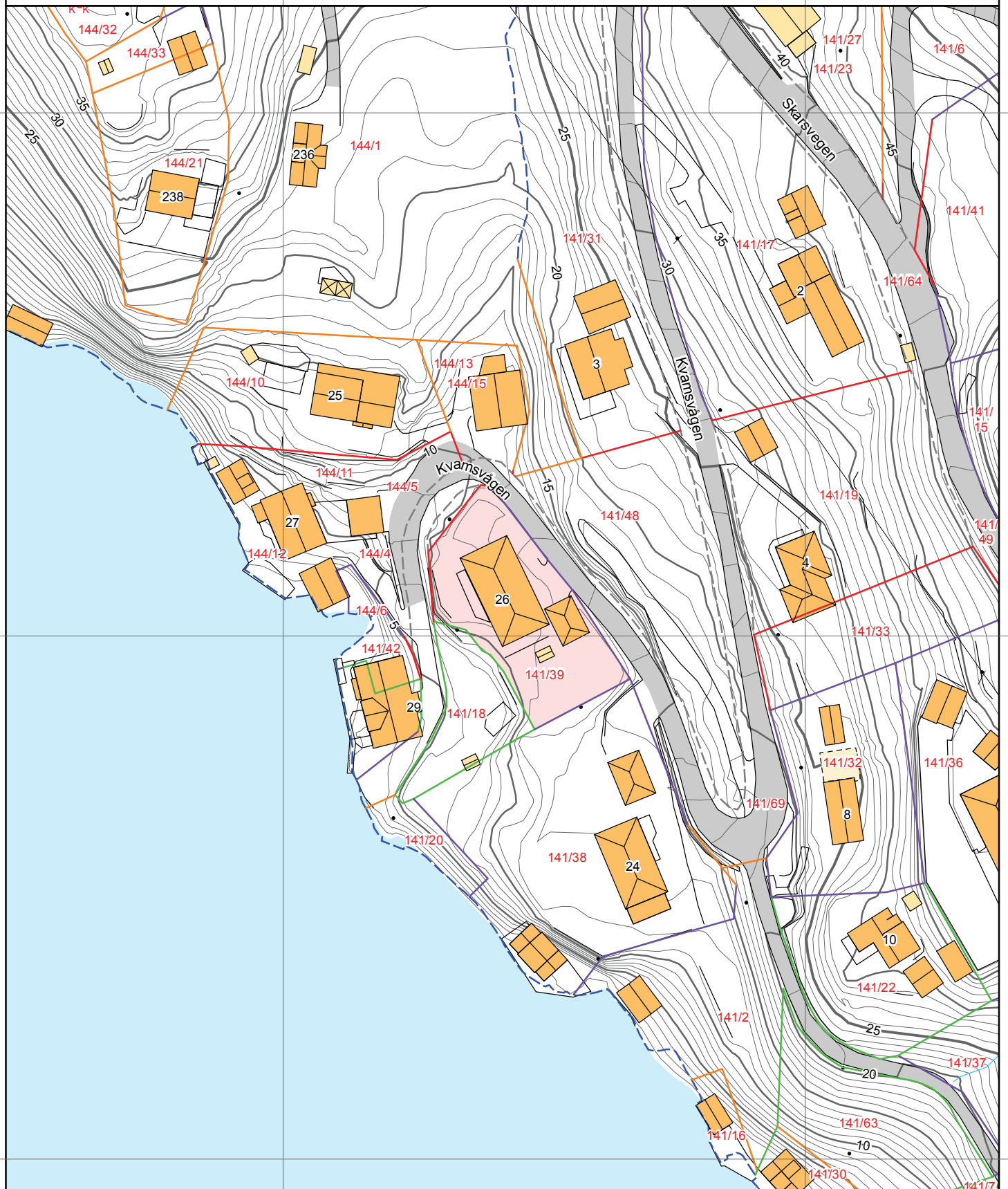


Eiendomsgrenser

- | | |
|---|---|
|  Middels - høy nøyaktighet |  Vannkant |
|  Mindre nøyaktig |  Vegkant |
|  Lite nøyaktig |  Fiktiv grenselinje |
|  Skissenøyaktighet eller uviss |  Teigdelelinje |
|  Omtvistet grense |  Punktfeste |



0 25 50 m