

LINDÅS KOMMUNE	
Klassering	
06 JUN 2019	
Ark. saksnr. 19/939	Løpenr.
Saksh.	Tilgangskode

Lindås Kommune, byggesaksavdelingen

Felles Postmottak,

Kvernhusmyrane 20

5914 Isdalstø

Sak: 19/939 - 19/14126 - EB

Bjørsvik, 20.05.2019

Tilleggsinformasjon til søknad om utviding av eksisterende flytebrygge.

Byggested: Gbnr: 231/70

Tiltakshaver: Bjørsvik båtlag v/Helge Blåsternæs.

Vi søker med dette om dispensasjon fra KPA §1.10 for byggenrese mot sjø og for KPA § 6.11 for krav om reguleringsplan.

Eksisterende flytebrygge har 25 båtplasser. Det har vært etterspørsel fra flere av medlemmene om å utvide båsene slik at det blir plass til litt større båt.. Det har også vært etterspørsel etter nye plasser fra beboere i Bjørsvik.

Vi ser det som en fordel i lokalmiljøet å kunne tilby en slik løsning, men for å kunne etterkomme dette må bryggen utvides noe.

Anlegget er i dag 3x12 meter og vi ønsker å utvide til 4x 12 meter, altså en utvidelse fra 36 meter til 48 meter. Ved å dreie anlegget noe (se vedlagte tegning) vil avstand fra anleggets yttergrense mot land reduseres fra nå ca. 28 meter til ca. 20 meter. Dette kan man evt. Justere.

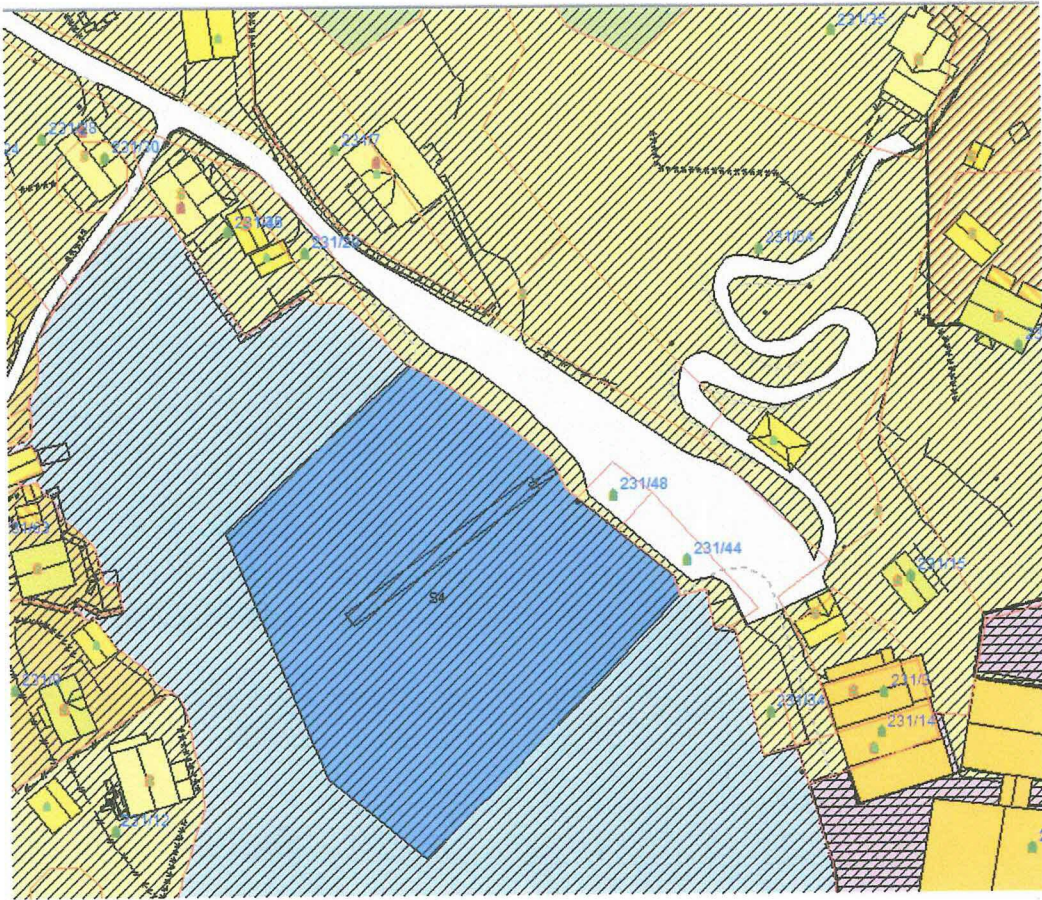
Ved dreining av flytebrygge må landgangens feste på kai endres litt.

Med hensyn til parkering har flere av båtlagets medlemmer parkering på eget område, og vi vil kunne tilby parkering innen gangavstand fra kaien for de av medlemmene som måtte ha behov for det. Ved utviding av antall båtplasser vil beboere i Bjørsvik bli prioritert.

Vennlig hilsen

Helge Blåsternæs



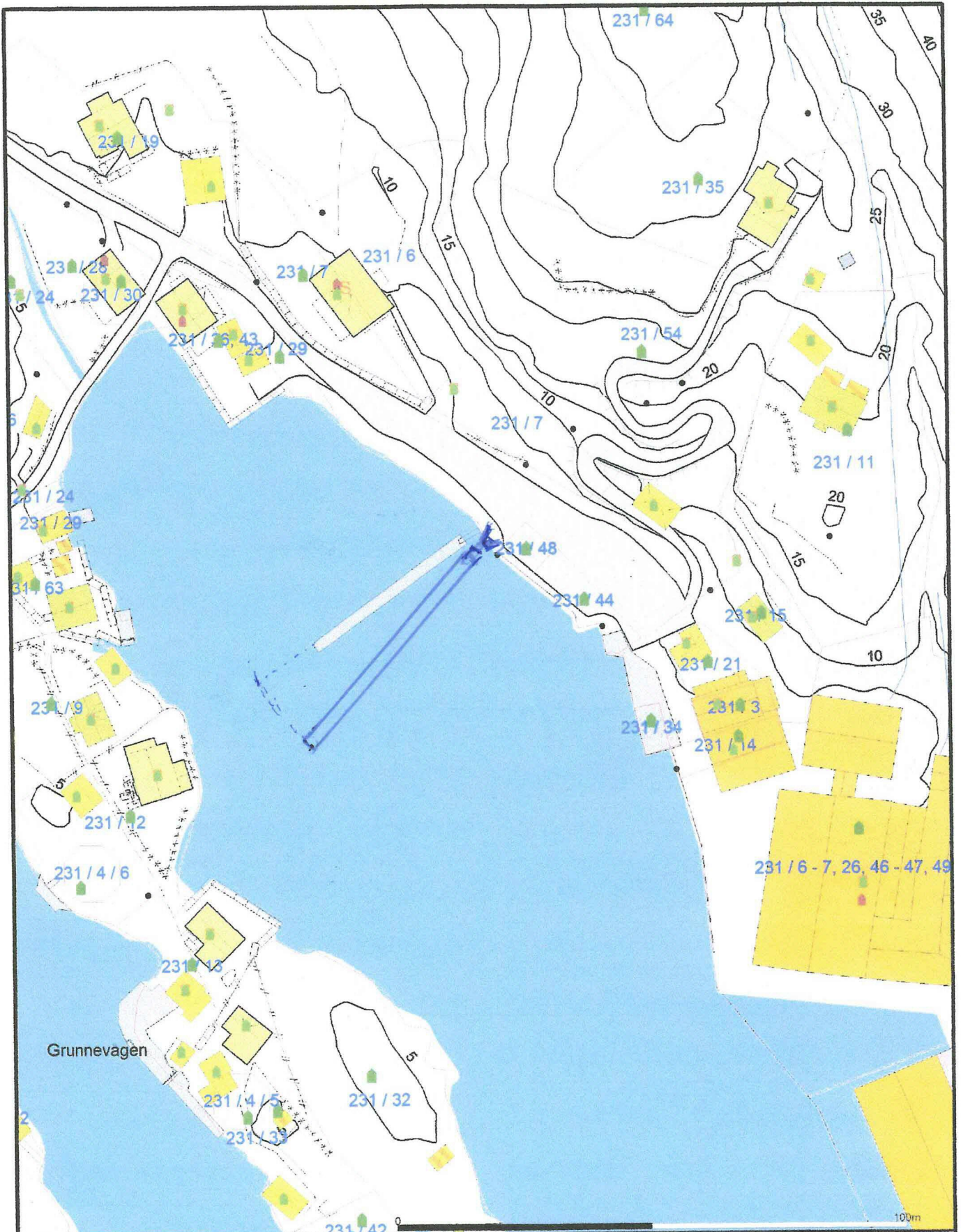


Med helsing

Line M. Valle
konstituert einingsleiar


Line Merete Valle
konstituert einingsleiar

Dette dokumentet er elektronisk godkjent og har difor ingen signatur.



	Malle Grenser		Varingshus
	Registrerte Grenser		Storre bustader
	Udefinert grenser		Hytte/feriehus
	Terrengmalte grense		Garasje/uthus
	Konstruert grensepunkt		Industri/lager
	Bolg		Andre bygg
	Bustad m/leilighet		

Beliggenhet og høydier må oppfattes som orienterende.
 Koordinatsystem: UTM(EUREF69) - SONE 32 (EPSG:32632)
 Høydssystem: (EPSG:)



Lindås kommune
Byggesak

Dato: 2014.05.09
 Avst: 1:1000

N

Målestokk
1:1000