









Teikforklaring			
	Bustad		Teiggrense
	Garasje		Byggegrense
	Utomhus/grønt		
	Veg		
	Gangveg		

Norbohus Villanger og Sønner AS Kvassnesvegen 45 5914 Isdalstø				Kartgrunnlag: <small>Kilde for basiskart: Lindås kommune Koordinat: UTM 32/Euref 89 Hegdegrunnlag: NN2000 Dato for basiskart: 17.09.2019</small>	
Dato	Konstr./Regnet	Godkjent	Målestokk	 <small>Oppmålning</small>	
09.01.2020	sh		1:500		
Situasjonsplan ny bustad_rev01 Gnr 56, bnr 167, Fagervollen Tiltakshavar: Hilde Hisdal				Erstatning for: _____ Erstatet av: _____	
Henvisning: _____				Beregning: _____	
				905	
				Lindås kommune	