

## Forelegging av høyspentkabel og nettstasjon innen områdekonsesjon

**BKK Nett AS**

**Roar Henningsen**

E-post [roar.henningsen@bkk.no](mailto:roar.henningsen@bkk.no)

Tlf 45 24 81 63

Denne foreleggningen gjelder etablering av elanlegg innen rammen til områdekonsesjon. Etter vilkår i konsesjonen skal planene for nyanlegg forelegges for kommunen, fylkesmannen, grunneiere, rettighetshavere og andre aktuelle parter. Foreleggningen gjelder for følgende tiltak.

### Informasjon om tiltaket:

Ny nettstasjon med navn «20024 Alversund barneskule» samt tilhørende kabelanlegg. Plassering og omfang som vist på vedlagte kart. Nettstasjonen blir på gnr 137 bnr 821 i Alver kommune. Kabelanlegg vil også berøre gnr 137 bnr 130, 139 og 814. Tiltakets spenningsnivå: 400V, 22kV, signal. Nettstasjonen har en størrelse på ca.6,7kvm og er ca.2,7 meter høy som vist på vedlagte målskisse.

### Systemmessig begrunnelse:

Nettstasjonen med tilhørende kabelanlegg er nødvendig for strømforsyning av nye Alversund barneskule.

### Forhold til eksisterende arealplaner, samt konsekvenser for miljø og arealbruk

Plan-ID 1263-200902 gjelder for hele området.

Nettstasjon «20024 Alversund barneskule»: i samsvar med plangrunnlaget.

Det er så langt tiltakshaver kan forstå ikke konflikt med kulturminner, verneområder eller kulturlandskap.

### Uttale fra andre myndigheter:

Lindås kommune har i brev datert 18.11.2019, signert Anne Lise Molvik, bekreftet at plassering av nettstasjon «20024 Alversund barneskule» er i samsvar med plangrunnlaget.

### Avtale med grunneier og melding til naboer ang. tiltaket:

Alver kommune (tidligere Lindås kommune) overtar gnr 137 bnr 821, 139, 814 og regnes i denne foreleggningen allerede som grunneier/hjemmelshaver. Skriftlig grunnavtale inngås med kommunen. Det er sendt melding til naboer som i større eller mindre grad blir berørt av tiltaket. Det er ikke sendt melding til naboer som regnes helt uberørt. Det er sendt melding til følgende naboer alle med gnr 137: bnr 360, 146, 143, 136, 125, 267, 511.

### Tidspunkt for planlagt oppstart:

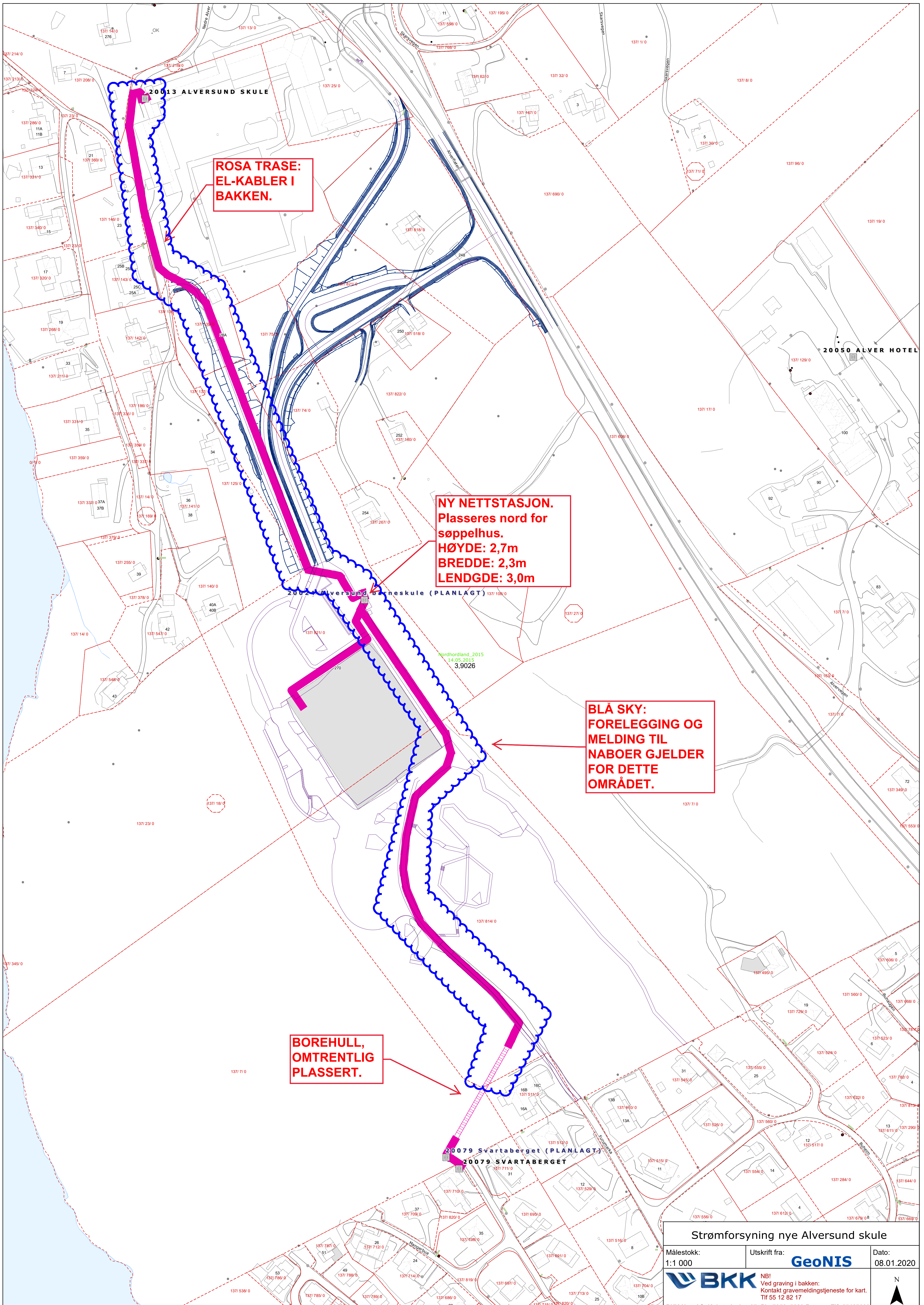
Montasje forventes å bli utført i løpet av vinter/vår 2020.

### Distribusjonsliste:

Mottaker	Avdeling	Adresse	Postnr./-sted
Alver kommune	Plan, bygg, eiendom, samt vei	<a href="mailto:post@alver.kommune.no">post@alver.kommune.no</a>	
Fylkesmannen i Vestland		<a href="mailto:fmvlpost@fylkesmannen.no">fmvlpost@fylkesmannen.no</a>	

Sted Bergen	Dato 13.01.2020	Underskrift DOKUMENTET ER ELEKTRONISK SIGNERT
----------------	--------------------	---





**ROSA TRASE:  
EL-KABLER I  
BAKKEN.**

**NY NETTSTASJON.  
Plasseres nord for  
søppelhus.  
HØYDE: 2,7m  
BREDDDE: 2,3m  
LENGDE: 3,0m**

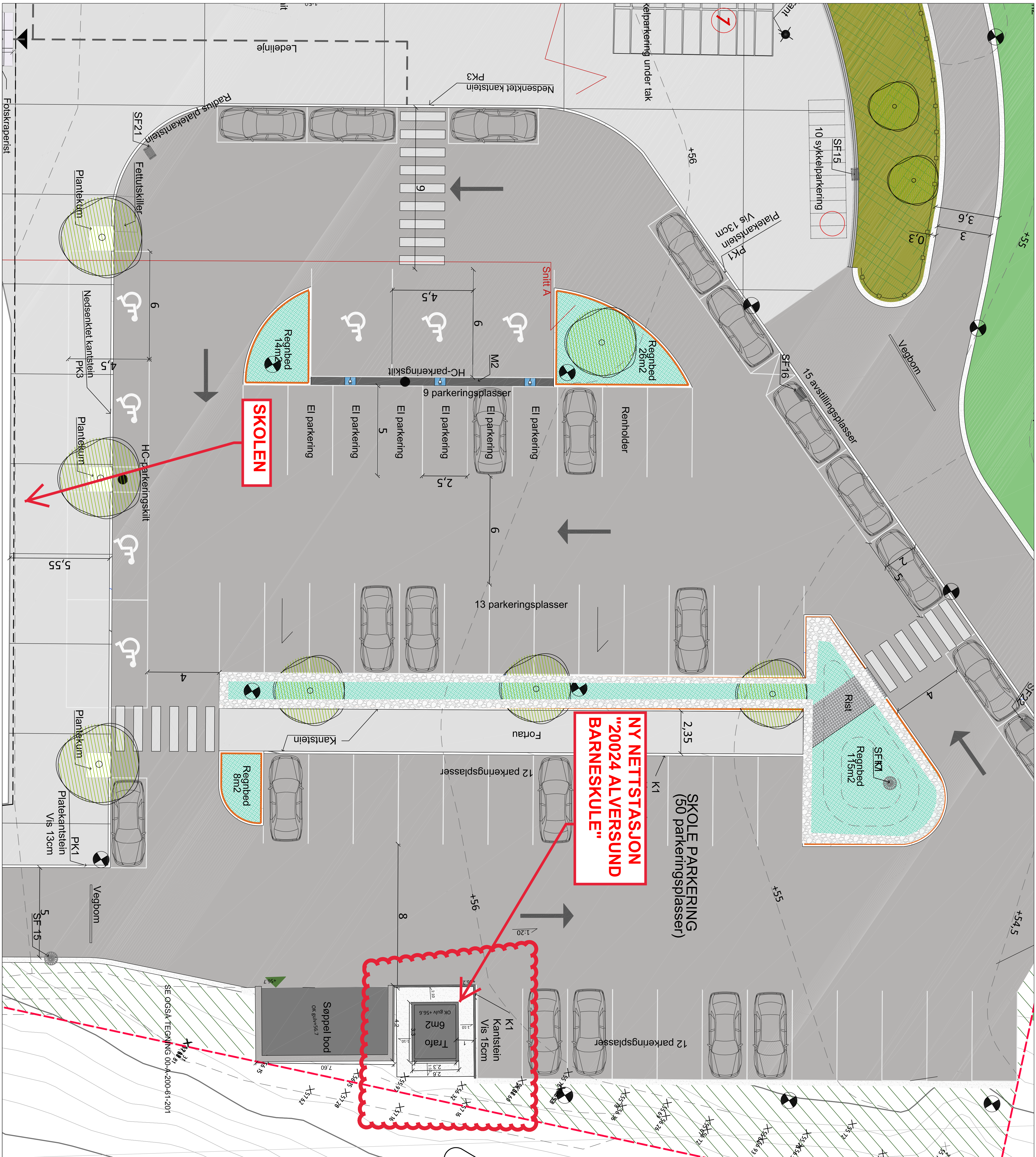
**BLÅ SKY:  
FORELEGGING OG  
MELDING TIL  
NABOER GJELDER  
FOR DETTE  
OMRÅDET.**

**BOREHULL,  
OMTRENTLIG  
PLASSERT.**

<b>Strømforsyning nye Alversund skule</b>		
Målestokk: 1:1 000	Utskrift fra: <b>GeoNIS</b>	Dato: 08.01.2020
		NB! Ved graving i bakken: Kontakt gravemeldingstjeneste for kart. Tlf 55 12 82 17
BKK Nett AS, Kokstadveien 37, Pb. 7050, 5020 Bergen, Tlf. 55127000		







**TEGNFORKLARING**

	Planområdegrense, skoletomt		Belysning (se RIE)
	Bygg, takuslitt bygg		Bod (se ARK tegninger)
	Hovedinnganger		Asfalt maling
	Andre innganger		UU, lede og varselinje
	Eksisterende koter		Kjøringsretning
	Nye koter og høyder		Fallpiler
	Børstet betongdekke		K=Kuppelist
	Grusdekke		S=Sandfang
	Grøssplen (ferdigplen)		Terrengtrapp
	Grøssbake (tillsatt plen)		Flaggstang
	Planterfelt, Busker		Trerengrenne
	Eksisterende skog og terreng		Stålkanter
	Regnbed, stauder, myr		Skilt
	Våtmark, myr		Støttemur
	Sandkase		Plate kantstein, 0,14m bredde
	Tre trapp og silletrinn		
	Skrå trekant	<b>UTSTYR</b>	<ul style="list-style-type: none"> <li>① Sykkelskur</li> <li>② Sykkelstativ</li> <li>③ Benk</li> <li>④ Bålplass</li> <li>⑤ Informasjonsskilt</li> <li>⑥ Soppelspenn</li> </ul>
	Tredekke i skolegård	<b>LEKEUTSTYR</b>	<ul style="list-style-type: none"> <li>① Skille</li> <li>② Klattrehus</li> <li>③ Fuglerede huske</li> <li>④ Dobbel huskeleik</li> <li>⑤ Fotballhal</li> <li>⑥ Basketball</li> </ul>
	Asfalt		
	Gummibark		
	Gummidekke		
	Nye trær		

Prosjektleder: <b>ARK</b> - HÅM ARKTEKTUR AS	TELEFON: +47 55 55 04 00
Arkitekt: <b>hlm</b> - HÅM LINDÅS KOMMUNE	TELEFON: +47 55 21 04 70
Byggherre: <b>SMEDETS VEG</b>	TELEFON: +47 55 82 27 00
Byggherre: <b>SMEDS VEG</b>	TELEFON: +47 55 82 27 00
Byggherre: <b>SMEDS VEG</b>	TELEFON: +47 55 82 27 00

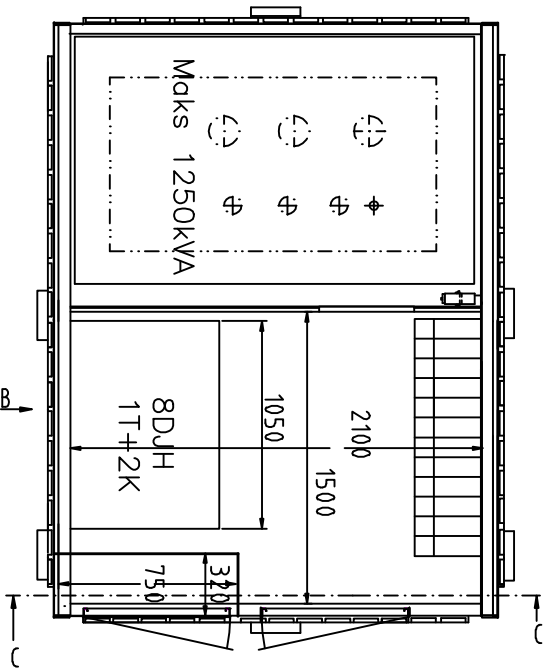
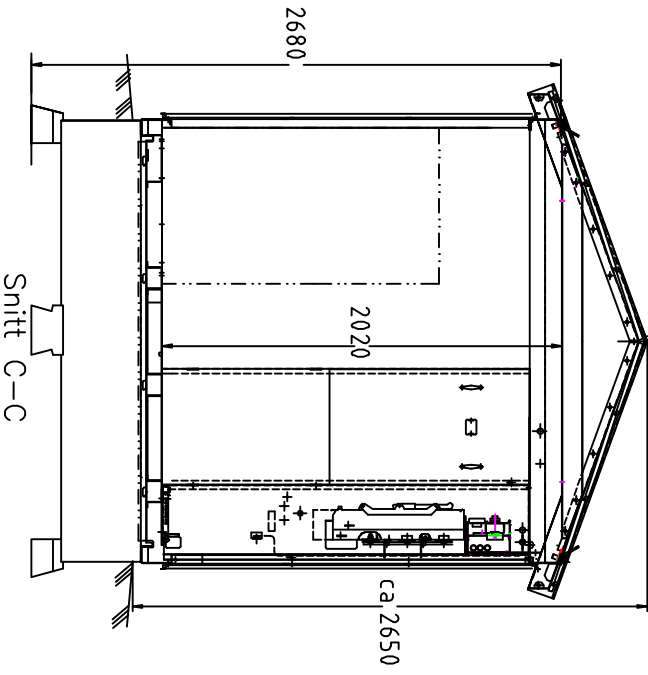
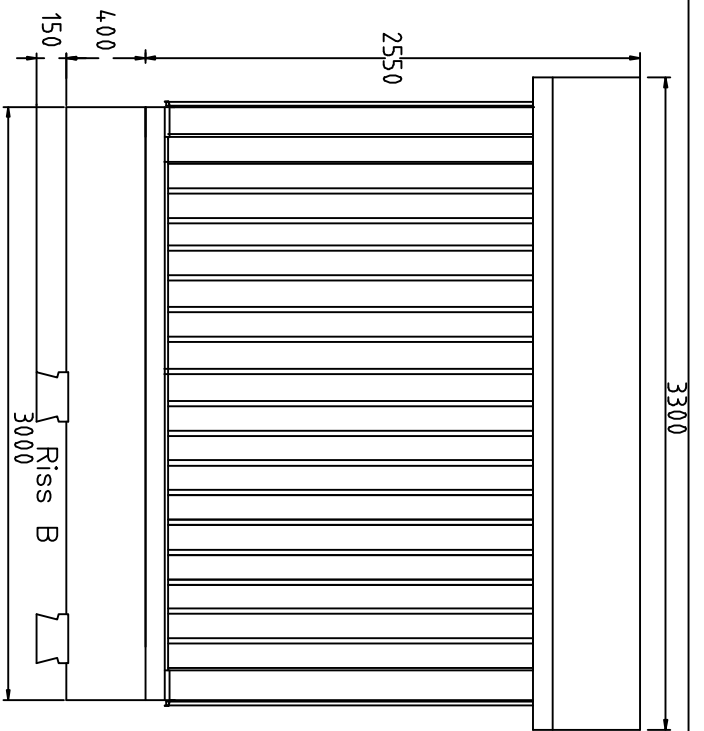
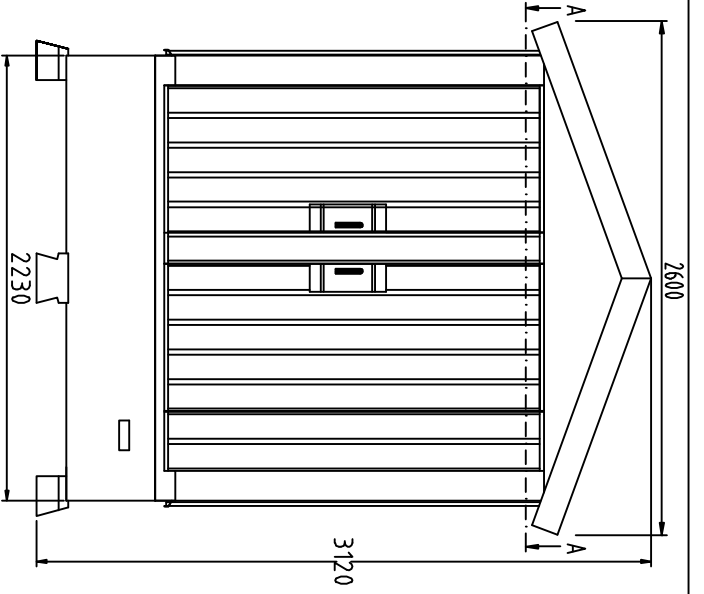
**Arbeidstegning**

Entreprenør: **CONSTRUCTA** Entreprenør AS

Titel: **Alversund Skole**  
**Delplan - Adkomst parkering**

00-L-70-10-000





Beskrivelse av siste endring:

**MALSKISSE**

SINETT I, F178

L=3000 - 1500 - Bjørgvin - m/ekstrarom

Bl.: -  
Nbl.: -

**Siemens A/S**

Dato: 26.03.2012  
Tegn.: Hfr  
Kont.: Thgg

Malstøkk

Mapppe

Endr.dato:

Endr.ov: 178.0707

Indeks

# Electronic signature

**Signed by**

***Henningsen, Roar***  
*Norwegian BankID*

**Date and time**

*(UTC+01:00) Amsterdam, Berlin, Bern, Rome, Stockholm, Vienna*

13.01.2020 13.22.43

---

This document is signed electronically.

An electronic signature is legally binding in the same way as a handwritten signature. This page is added to provide basic information about the electronic signature(s), and the signed document can be read on the following page(s). Attached is also a PDF with more detailed information about the electronic signature(s), and also an XML file with the contents of the signature(s). The attachments can be used to verify the electronic signature(s) if needed.

---

# Signature details

Following is an overview of the electronic signature. The attachment ElektroniskSignatur.xml contains the complete electronic signature.

## *Document*

Title: Forelegging Alvers. skule inkl vedl.

Reference:1004121

## *Electronic Signatures:*

<b>Name</b>	Henningsen, Roar
<b>Platform</b>	Norwegian BankID
<b>Date of birth</b>	1977-05-28
<b>Unique ID</b>	9578-5999-4-2085104
<b>Time stamp</b>	13.01.2020 13.22.43
<b>Certificate issuer</b>	CN=BankID DnB NOR Bank CA 2,OU=984851006,O=DnB NOR Bank ASA,C=NO
<b>Certificate valid from</b>	Jun 4 18:11:16 2019 GMT
<b>Certificate valid to</b>	Jun 4 18:11:16 2021 GMT
<b>Certificate PolicyOid</b>	2.16.578.1.16.1.12.2.1

---

## Begreper og Forkortelser

### **SEID-SDO**

SEID-SDO er et dataobjekt definert ved et XML format og nødvendig semantikk for at objektet og informasjonsinnholdet skal kunne anvendes og forstås av vilkårlige parter. Dataobjektet skal kunne oppbevare standardbaserte Elektroniske Signaturer og tilhørende Valideringsdata som grunnlag for langtidslagring og validering over tid.

### **PAdES (PDF Advanced Electronic Signatures)**

En europeisk standard for signering og langtidslagring av PDF-dokumenter (ISO 32000-1).

### **BankID**

BankID er en personlig og enkel elektronisk legitimasjon for sikker identifisering og signering på nett.

BankID tilbys og utstedes av bankene i Norge.

BankID er basert på en samordnet infrastruktur som er utviklet av banknæringen gjennom BankID Samarbeidet, i regi av Finans Norge (tidligere Finansnæringens Fellesorganisasjon, FNO).

### **Buypass**

Buypass offers electronic identification, electronic signature and payment solutions. Buypass is the only provider of international approved SSL certificates in Norway. Buypass is partially owned by the Norwegian government through the Ministry of Culture. (<https://www.regjeringen.no/en/dep/kud/id545/>)