

**For matrikkelenhet:**

Kommune: 4631 - ALVER  
Gårdsnummer: 433  
Bruksnummer: 47

Utskriftsdato/klokkeslett: 17.01.2020 kl. 15:02  
Produsert av: Kjartan Medaas  
Attestert av: Alver kommune

---

**Orientering om matrikkelbrev**

Matrikkelbrevet er hjemlet i «Lov om eigedomsregistrering» (matrikkelova) av 17. juni 2005. Etter definisjonen i matrikkelovens § 3 d) er matrikkelbrevet en attestert utskrift av matrikkelen som viser alle registrerte opplysninger om en matrikkelenhet ved oppgitt dato.

**Om fullstendighet og nøyaktighet i matrikkelbrevet**

Matrikkelen ble etablert ved konvertering av data fra tidligere registre. Det kan variere hvor gode disse dataene er med hensyn på fullstendighet og nøyaktighet. I enkelte tilfeller kan grensepunkt og grenselinjer mangle helt eller delvis eller være feil registrert. Det kan også være feil og mangler ved registrert bygnings- og adresseinformasjon. Fullstendighet og stedfestingsnøyaktighet er generelt bedre innenfor enn utenfor tettbygd strøk. Vær oppmerksom på at for mange matrikkelenheter og bygg hefter usikkerhet ved arealet som oppgis.

For utfyllende informasjon: [www.kartverket.no/matrikkelbrev](http://www.kartverket.no/matrikkelbrev)

## Matrikkelenhet

Matrikkelenhetstype: Grunneiendom  
Bruksnavn: KLUBBEN  
Etableringsdato: 12.10.1944  
Skyld: 0,01  
Er tinglyst: Ja  
Har festegrunner: Nei  
Er seksjonert: Nei

## Arealrapport

Tekst	Areal (m2)	Kommentar
Beregna areal for 433 / 47	1 419,4	Usikkert areal

## Eierforhold

### Tinglyste eierforhold

Rolle	Status	Føds.d./org.nr	Navn	Bruksenhet	Adresse	Andel
Hjemmelshaver		160764	HUNDEVIN INGER TONE GJØEN	H0201	FORMANNS VEI 18 G 5037 BERGEN	1 / 2
Hjemmelshaver		020763	HUNDEVIN VIDAR	H0201	FORMANNS VEI 18 G 5037 BERGEN	1 / 2

## Forretninger

Forretningstype	Årsak til feilretting	Tinglysingsstatus	Tinglysingsstatusdato	Forretningsdato	Matrikkelføringsdato	Signatur
Sammenslåing		Tinglyst	17.01.2020	17.01.2020	17.01.2020	1260mek
			Rolle	Matrikkelenhet	Arealendring	
			Avgiver	4631 - 433/54	-90	
			Mottaker	4631 - 433/47	90	
Annen forretningstype				17.01.2020	17.01.2020	1260mek
Omnummerering		Tinglyst	01.01.2020	01.01.2020	01.01.2020	smatmynd
			Omnummerert til:	4631 - 433/47		
			Omnummerert fra:	1260 - 33/47		
Annen forretningstype				09.12.2008	09.12.2008	1260mek
			Rolle	Matrikkelenhet	Arealendring	
			Avgiver	1260 - 33/47	0	

Skylddeling

13.10.1944

Rolle	Matrikkelenhet	Arealendring
Avgiver	1260 - 33/9	0
Mottaker	1260 - 33/47	0

## Adresser

Adresstype	Adressenavn Adressetilleggsnavn	Adressekode	Adressenr	Kretser
Vegadresse	Hella	6074	128	Grunnkrets: 0708 HELLA Valgkrets: 20 HORDABØ Kirkesogn: 07070701 Radøy Postnr.område: 5936 MANGER Tettsted:

## Bygning og bygningsendring

<b>Bygningsnr:</b> 176 137 673	Bebygd areal:	0	Ant. boliger:	0	<u>Datoer:</u>
<b>Løpenr:</b>	Bruksareal bolig:	0	Ant. etasjer:	0	Rammetillatelse:
Bygningsendringskode:	BRA annet:	0	Vannforsyning:		Igangsettingstillatelse:
Bygningstype: Naust båthus sjøbu	Bruksareal totalt:	0	Avløp:		Tatt i bruk:
Næringsgruppe:	Alternativt areal:	0	Har heis:	Nei	Midl. brukstillatelse:
Bygningsstatus: Tatt i bruk	Alternativt areal 2:	0			Ferdigattest:
Energikilder:	Oppvarming:				

## Bruksenheter

Adresse	Bruksenhetsnummer	Bruksenhetstype	Bruksareal	Ant. rom	Kjøkkentilgang	Bad	WC	Matrikkelenhet
		Unummerert bruksenhet	0	0		0	0	433/47

**Bygningsnr:** 176 137 681  
**Løpenr:**  
Bygningsendringskode:  
Bygningstype: Fritidsbygg(hyttersommerh. ol  
Næringsgruppe: Annet som ikke er næring  
Bygningsstatus: Tatt i bruk  
Energikilder:

Bebygd areal: 0 Ant. boliger: 0  
Bruksareal bolig: 0 Ant. etasjer: 1  
BRA annet: 36 Vannforsyning:  
Bruksareal totalt: 36 Avløp:  
Alternativt areal: 0 Har heis: Nei  
Alternativt areal 2: 0  
Oppvarming:

Datoer:  
Rammetillatelse:  
Igangsettingstillatelse:  
Tatt i bruk:  
Midl. brukstillatelse:  
Ferdigattest:

#### Etasje

Etasje	Antall boenheter	BRA bolig	BRA annet	BRA totalt
H01	0	0.0	36.0	36.0

#### Bruksenheter

Adresse	Bruksenhetsnummer	Bruksenhetstype	Bruksareal	Ant. rom	Kjøkkentilgang	Bad	WC	Matrikkelenhet
6074 Hella 128	H0101	Fritidsbolig	36	0		0	0	433/47

**Bygningsnr:** 300 595 893  
**Løpenr:**  
Bygningsendringskode:  
Bygningstype: Garasjeuth.anneks til fritidb  
Næringsgruppe: Annet som ikke er næring  
Bygningsstatus: Tiltak unntatt fra byggesaksbehandling  
Energikilder:

Bebygd areal: 8 Ant. boliger: 0  
Bruksareal bolig: 0 Ant. etasjer: 1  
BRA annet: 7 Vannforsyning:  
Bruksareal totalt: 7 Avløp:  
Alternativt areal: 0 Har heis: Nei  
Alternativt areal 2: 0  
Oppvarming:

Datoer:  
Rammetillatelse:  
Igangsettingstillatelse:  
Tatt i bruk:  
Midl. brukstillatelse:  
Ferdigattest:

#### Etasje

Etasje	Antall boenheter	BRA bolig	BRA annet	BRA totalt
H01	0	0.0	7.0	7.0

#### Bruksenheter

Adresse	Bruksenhetsnummer	Bruksenhetstype	Bruksareal	Ant. rom	Kjøkkentilgang	Bad	WC	Matrikkelenhet
		Unummerert bruksenhet	0	0		0	0	433/47

#### Kontaktpersoner

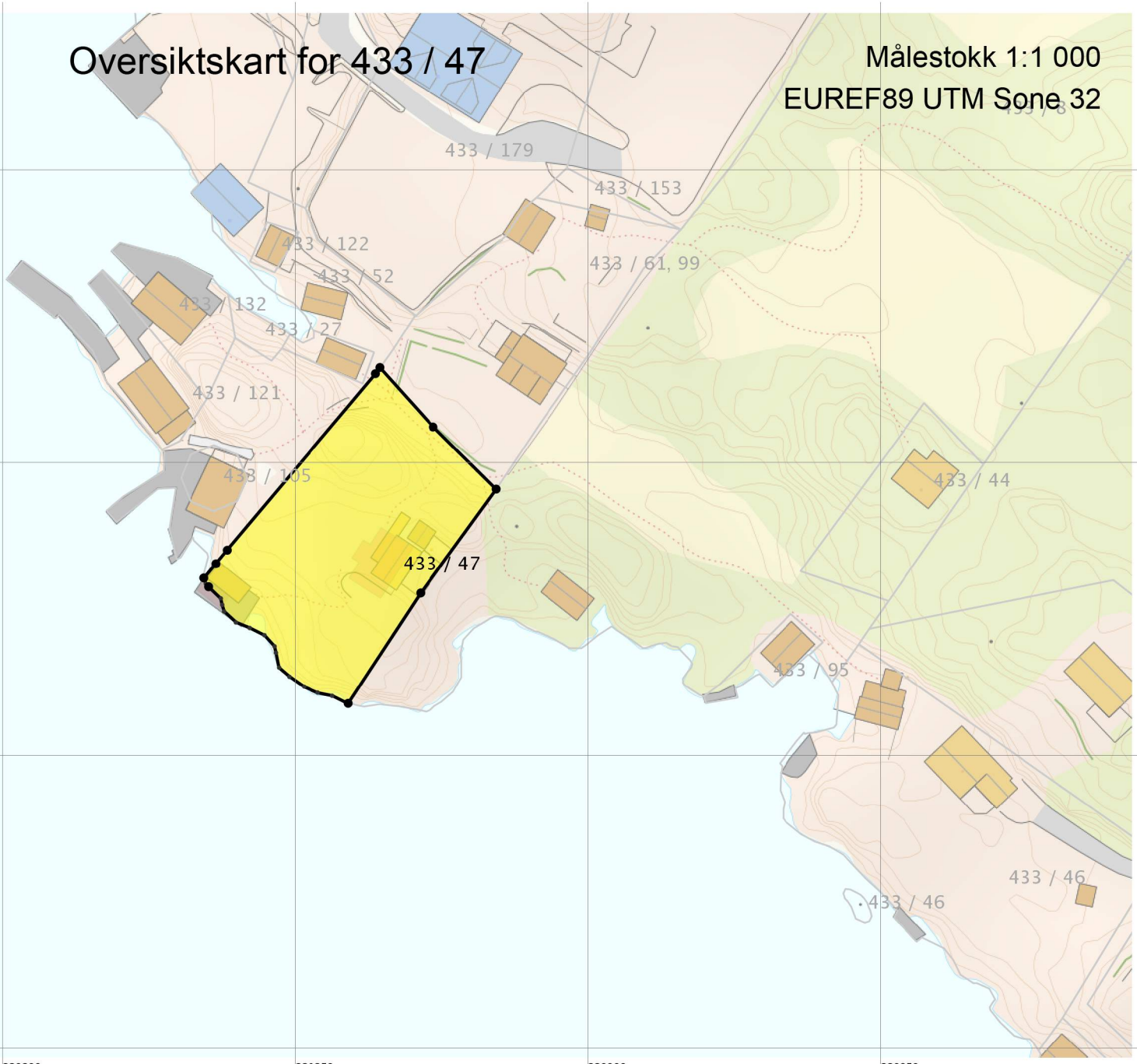
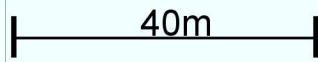
Rolle	Føds.dato/org.nr	Navn	Bruksenhet	Adresse
Tiltakshaver		Vidar Hundvin		Hella 128 5936 MANGER

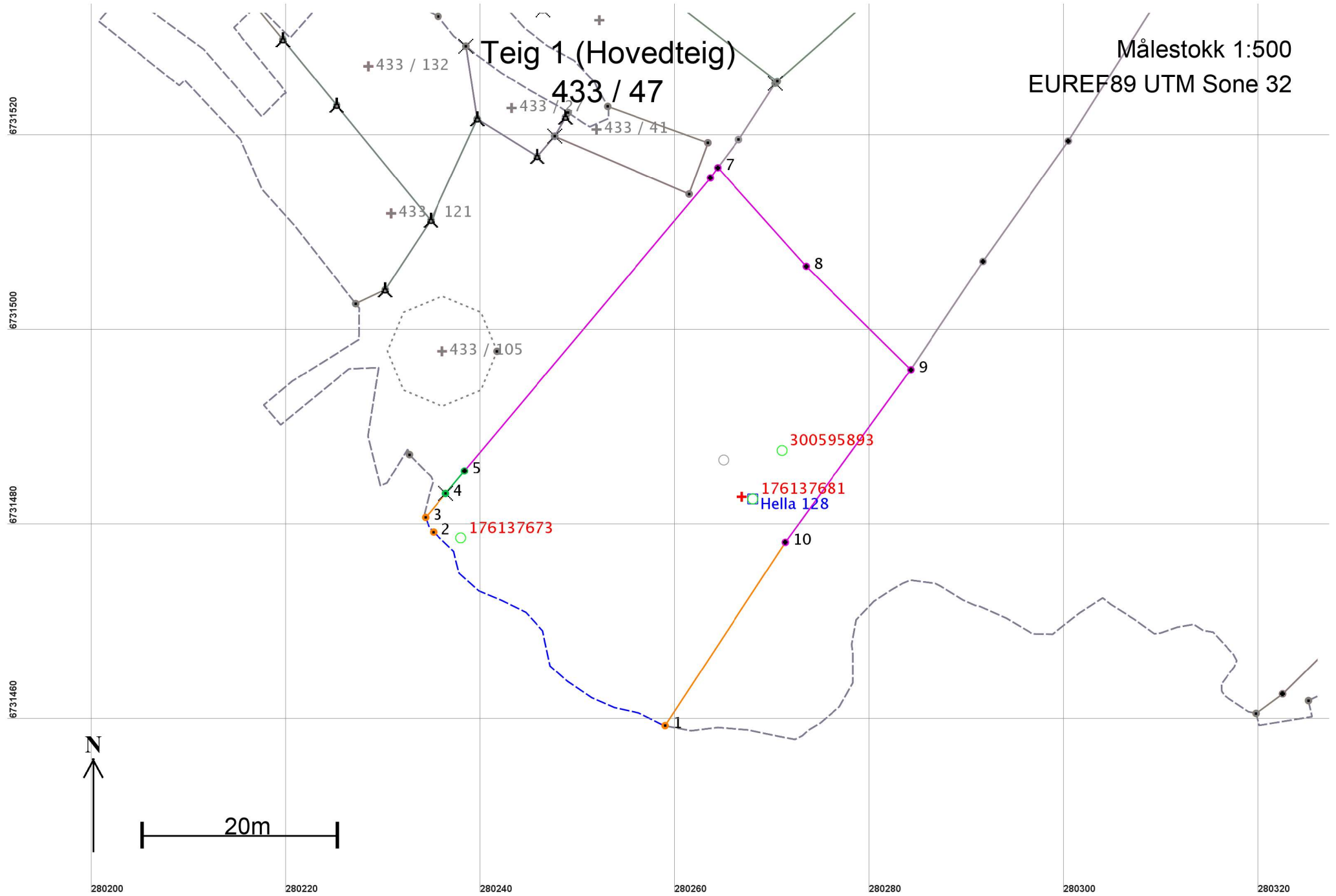
# Oversiktskart for 433 / 47

Målestokk 1:1 000  
EUREF89 UTM Sone 32

6731550  
6731500  
6731450  
6731400

280150 280200 280250 280300 280350





## Areal og koordinater

Areal: 1 419,4

Arealmerknad: Hjelpelinje vannkant

Representasjonspunkt: Koordinatsystem: EUREF89 UTM Sone 32

Nord: 6731483

Øst: 280267

## Grensepunkt / Grenselinje

## Ytre avgrensing

Løpenr	Nord	Øst	Grensemerke nedsatt i / Lengde	Grensepunkttype / Hjelpelinjetype	Målemetode	Nøyaktighet	Radius
1	6731459,73	280258,99	Ikke spesifisert 32,98	Geometrisk Vannkant	24 Digitalt stereoinstrument	Ingen nøyaktighet	
2	6731479,61	280235,19	Ikke spesifisert 1,74	Geometrisk Vannkant	24 Digitalt stereoinstrument	Ingen nøyaktighet	
3	6731481,11	280234,37	Ikke spesifisert 3,20	Geometrisk Ikke hjelpelinje	69 Beregnet	Ingen nøyaktighet	
4	6731483,56	280236,43	Fjell 3,02	Kors Ikke hjelpelinje	96 GPS kinematisk (Real time kinematic)	13	
5	6731485,88	280238,37	Ikke spesifisert 39,29	Gjerdestolpe Ikke hjelpelinje	96 GPS kinematisk (Real time kinematic)	13	
6	6731515,98	280263,63	Ikke spesifisert 1,29	Annen detalj Ikke hjelpelinje	55 Digitalisert på dig.bord fra strek-kart: Papirkopi	200	
7	6731517,02	280264,39	Ikke spesifisert 13,60	Annen detalj Ikke hjelpelinje	55 Digitalisert på dig.bord fra strek-kart: Papirkopi	200	
8	6731506,90	280273,48	Ikke spesifisert 15,11	Gjerdestolpe Ikke hjelpelinje	55 Digitalisert på dig.bord fra strek-kart: Papirkopi	200	
9	6731496,28	280284,23	Ikke spesifisert 21,91	Annen detalj Ikke hjelpelinje	55 Digitalisert på dig.bord fra strek-kart: Papirkopi	200	
10	6731478,56	280271,34	Ikke spesifisert 22,52	Gjerdestolpe Ikke hjelpelinje	55 Digitalisert på dig.bord fra strek-kart: Papirkopi	200	