

## Flatøyveien 128 – Tilkomsvei Informasjon:

### Beskrivelse:

- (1) Standard: Utkjørsels - / Adkomst vei
- (2) Vei bredde: 3 m
- (3) Veilengde: 106,5 m
- (4) Høydeendring: 10,35 m
- (5) Stigning: 11,32% max.
- (6) Steinlagte fyllinger: Ja, se Tegn. 9/9
- (7) Stigning i fylling: 1:1,25 (1:1,15 v/steinlagt)
- (8) Støtte mur i skjæringer: Ja, se Tegn. 9/9
- (9) Beregnet volum, skjæring/stein: ca. 320 m<sup>3</sup>
- (10) Beregnet volum, fyllinger (behov): ca. 120 m<sup>3</sup>
- (11) Netto: ca. +200 m<sup>3</sup>, til steinmurer: ca. 130 m<sup>3</sup>
- (12) Topp dekke: grus (drenering til veigrunn)
- (13) Stikkrenner: Ja, ved behov.
- (14) Berørte nabolotter, areal under veitrase:  
GBNR: 1 / 12, areal: ca.171+20(snuplass) m<sup>2</sup>.  
GBNR: 1 / 403, areal: ca.14 m<sup>2</sup>.

### Innholdsfortegnelse – 9 sider:

- Side 1: Plan – veitrase på kartunderlag.
- Side 2: Plan – veitrase på fotounderlag.
- Side 3: Elevasjon – profil langs Utkjørsel.
- Side 4: Snitt langs veitrase, målepunkter, snittareal.
- Side 5: Snitt langs veitrase, målepunkter, snittareal.
- Side 6: Snitt langs veitrase, målepunkter, snittareal.
- Side 7: Snitt langs veitrase, målepunkter, snittareal.
- Side 8: Plan – fyllinger & skjæringer.

Plan inntegnet veitrase Alternativ 3 – skala 1:400

Siv. Ing. Inge Østergaard		Plan – veitrase på kartunderlag	
Flatøyveien 128, 5918 Frekhaug Gnr. / Bnr. 1/399		Alternativ 3 Side 1 av 9	
Tegn: 1: 400	Dato: 20190107	Tegn. No.: <b>600-01</b>	Rev: C

## Flatøyveien 128 – Tilkomstvei Informasjon:

### Beskrivelse:

- (1) Standard: Utkjørsels - / Adkomst vei
- (2) Vei bredde: 3 m
- (3) Veilengde: 106,5 m
- (4) Høydeendring: 10,35 m
- (5) Stigning: 11,32% max.
- (6) Steinlagte fyllinger: Ja, se Tegn. 9/9
- (7) Stigning i fylling: 1:1,25 (1:1,15 v/steinlagt)
- (8) Støtte mur i skjæringer: Ja, se Tegn. 9/9
- (9) Beregnet volum, skjæring/stein: ca. 320 m<sup>3</sup>
- (10) Beregnet volum, fyllinger (behov): ca. 120 m<sup>3</sup>
- (11) Netto: ca. +200 m<sup>3</sup>, til steinmurer: ca. 130 m<sup>3</sup>
- (12) Topp dekke: grus (drenering til veigrunn)
- (13) Stikkrenner: Ja, ved behov.
- (14) Berørte nabolotter, areal under veitrase:  
GBNR: 1 / 12, areal: ca.171+20(snuplass) m<sup>2</sup>.  
GBNR: 1 / 403, areal: ca.14 m<sup>2</sup>.

### Innholdsfortegnelse – 9 sider:

- Side 1: Plan – veitrase på kartunderlag.
- Side 2: Plan – veitrase på fotounderlag.
- Side 3: Elevasjon – profil langs Utkjørsel.
- Side 4: Snitt langs veitrase, målepunkter, snittareal.
- Side 5: Snitt langs veitrase, målepunkter, snittareal.
- Side 6: Snitt langs veitrase, målepunkter, snittareal.
- Side 7: Snitt langs veitrase, målepunkter, snittareal.
- Side 8: Plan – fyllinger & skjæringer.



## Flatøyveien 128 - Tilkomsvei Informasjon:

Beskrivelse: Veitrase tegnet inn på foto bakgrunn.

Beliggenhetstoleranse:  
Hytte GBNR1/399 er noe unøyaktig tegnet inn i kart-underlag, hvilket medfører noe overlapp mellom planlagt garasje og hytte på foto.

Tomtegrenser påtegnet Kartverkets flyfoto er brukt som referanser for inntegning av foreslått veitrase.

Plan inntegnet veitrase Alternativ 3 – skala 1:400

Siv. Ing. Inge Østergaard

Flatøyveien 128, 5918 Frekhaug  
Gnr. / Bnr. 1/399

Plan – veitrase på fotounderlag  
Alternativ 3  
Side 2 av 9

Tegn: 1: 400

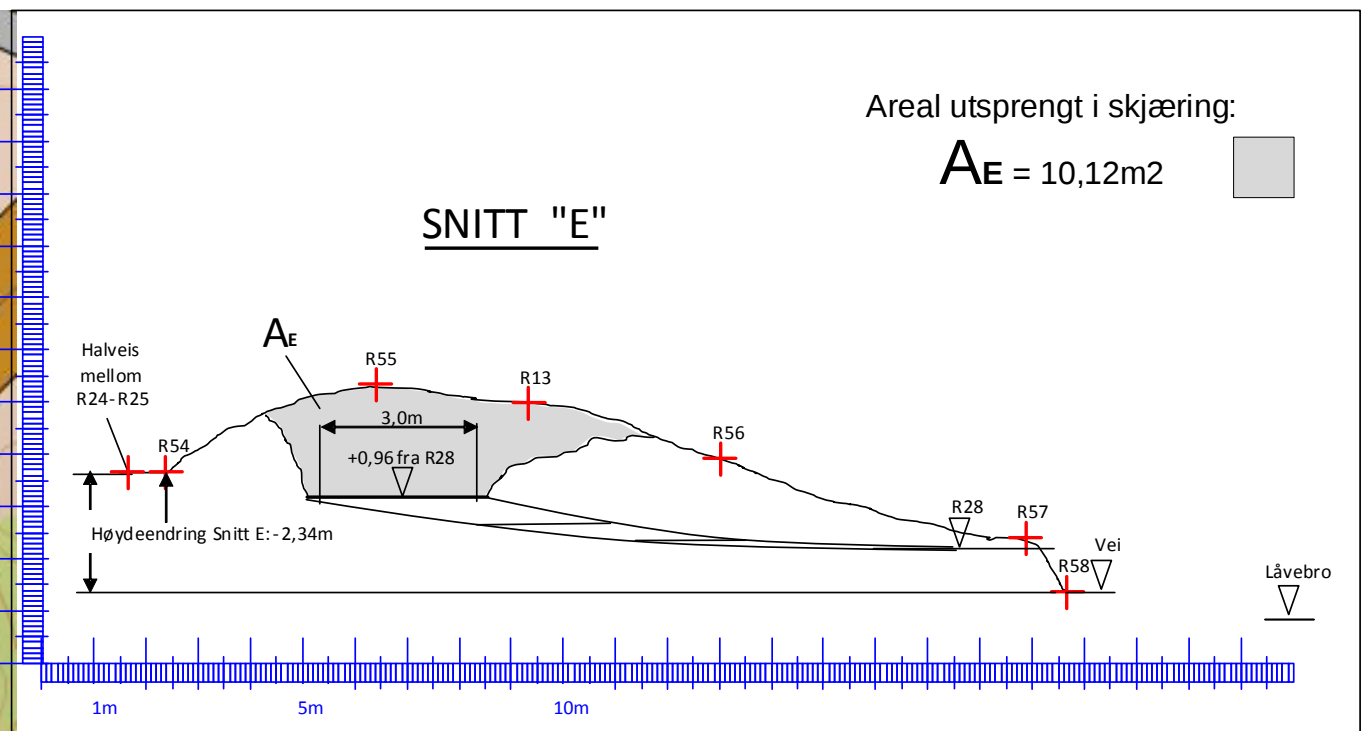
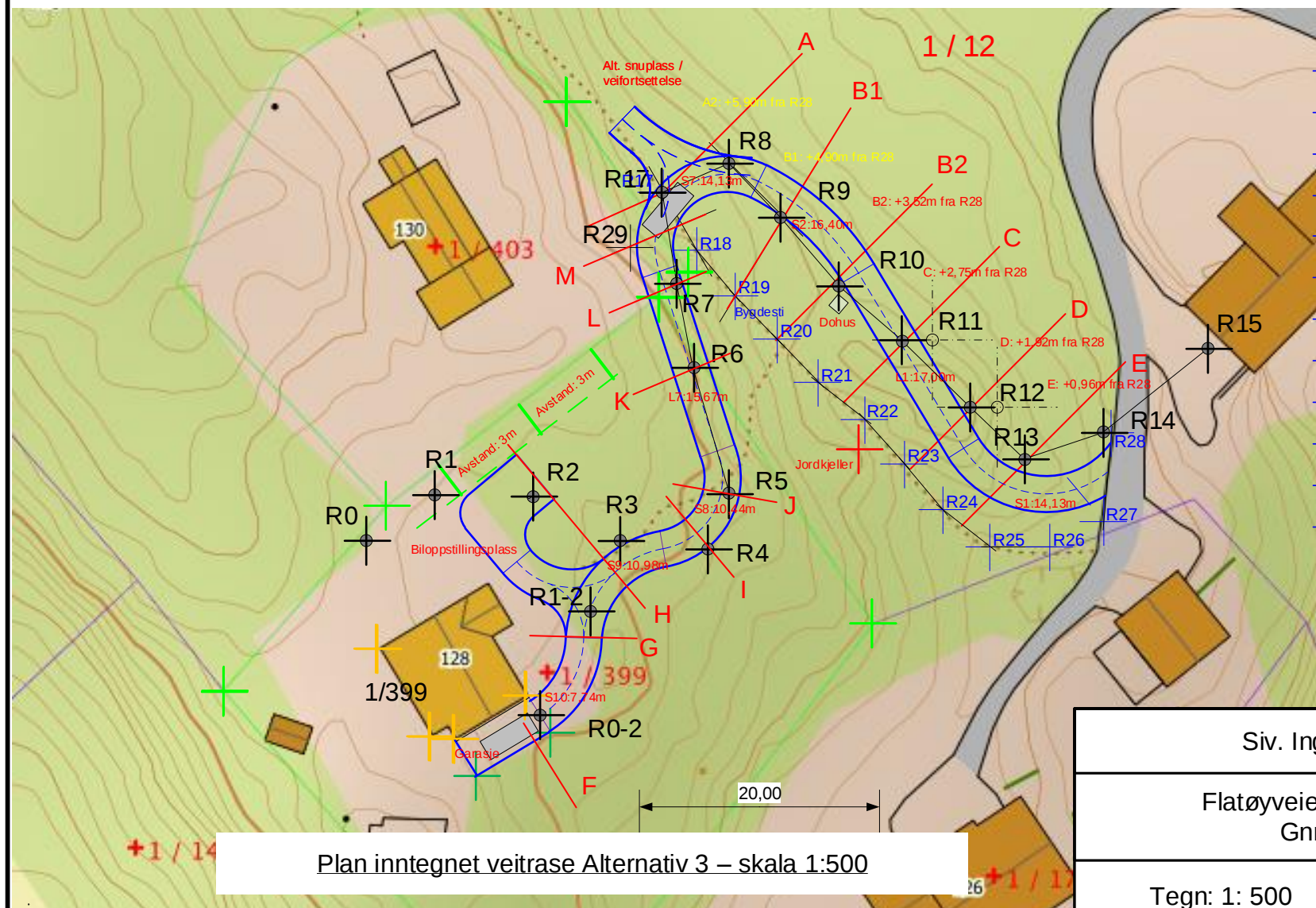
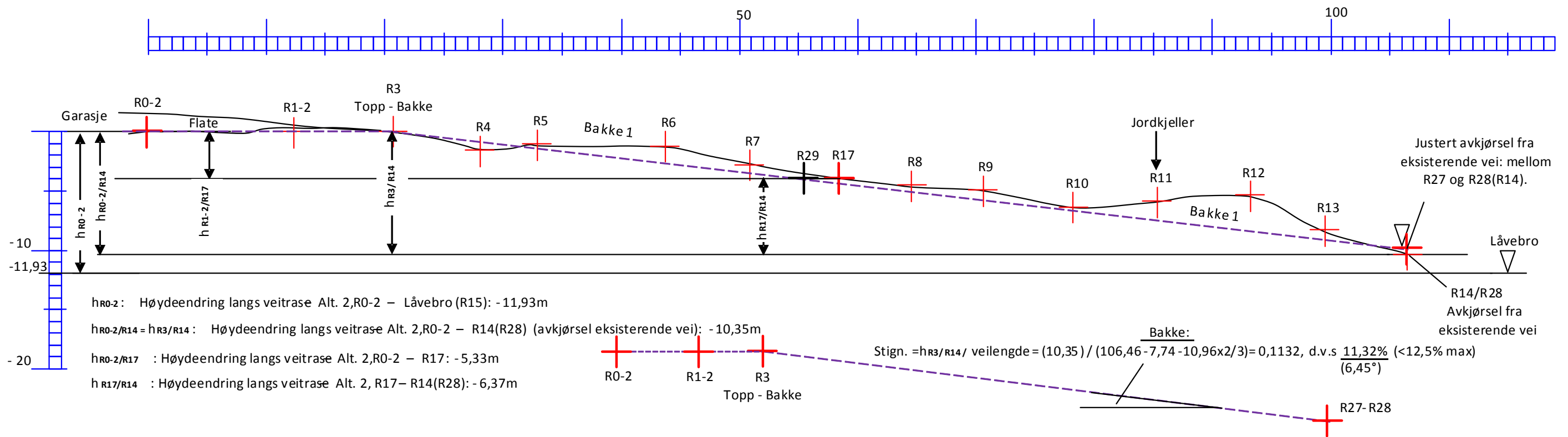
Dato: 20190107

Tegn. No.:

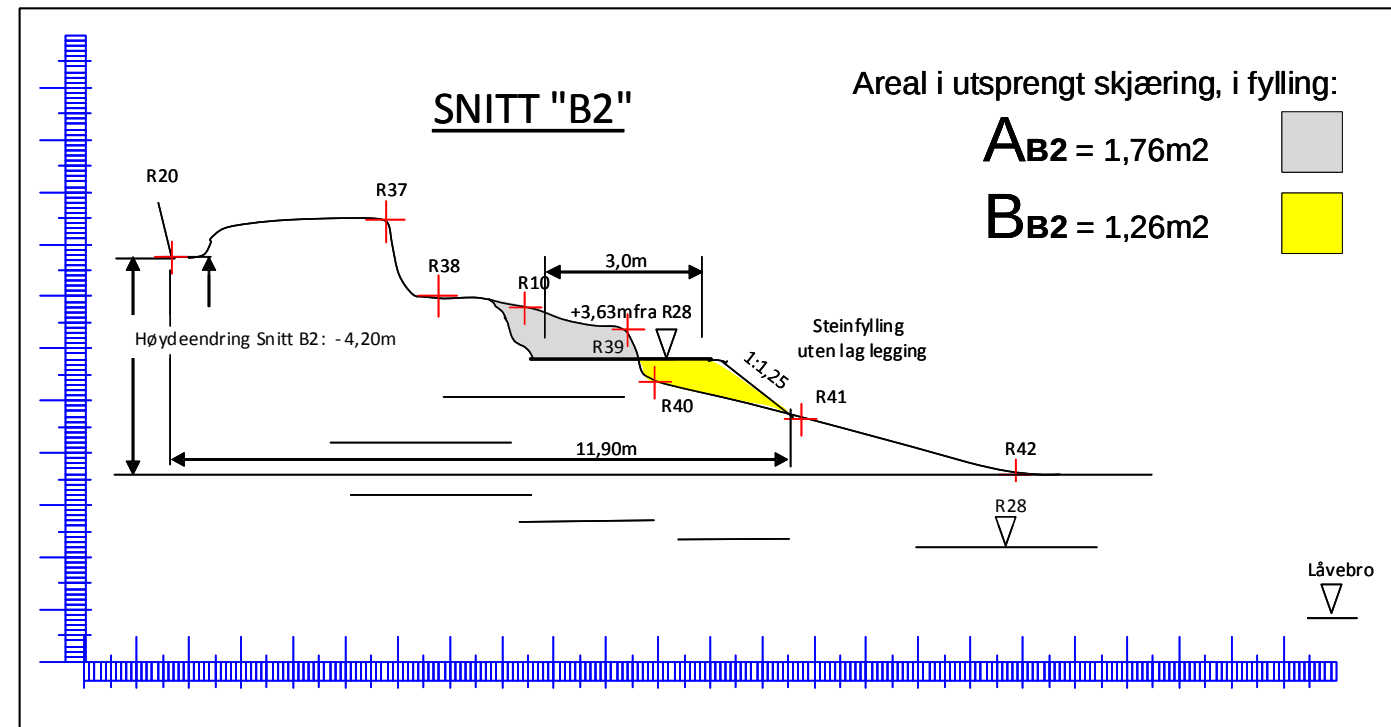
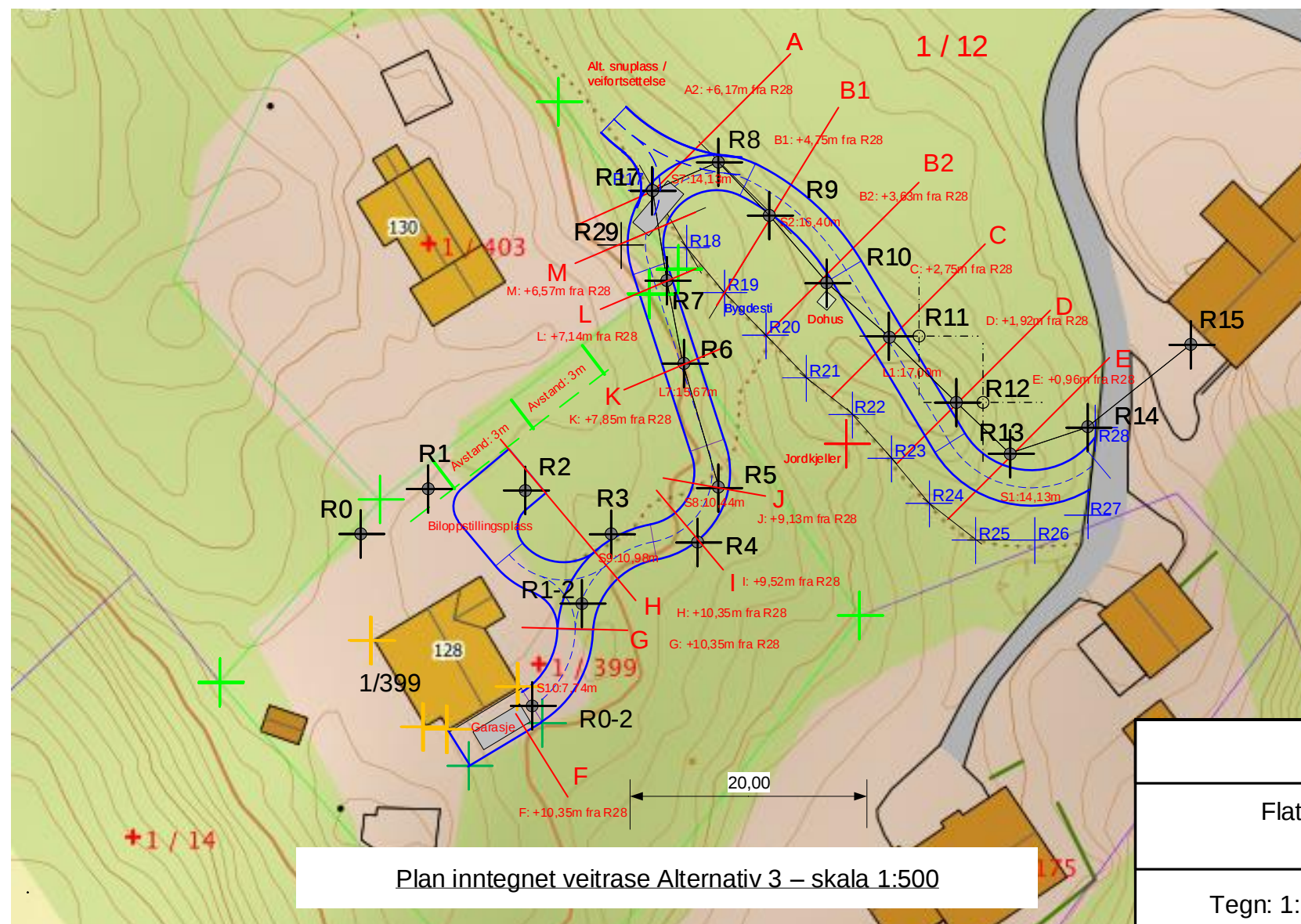
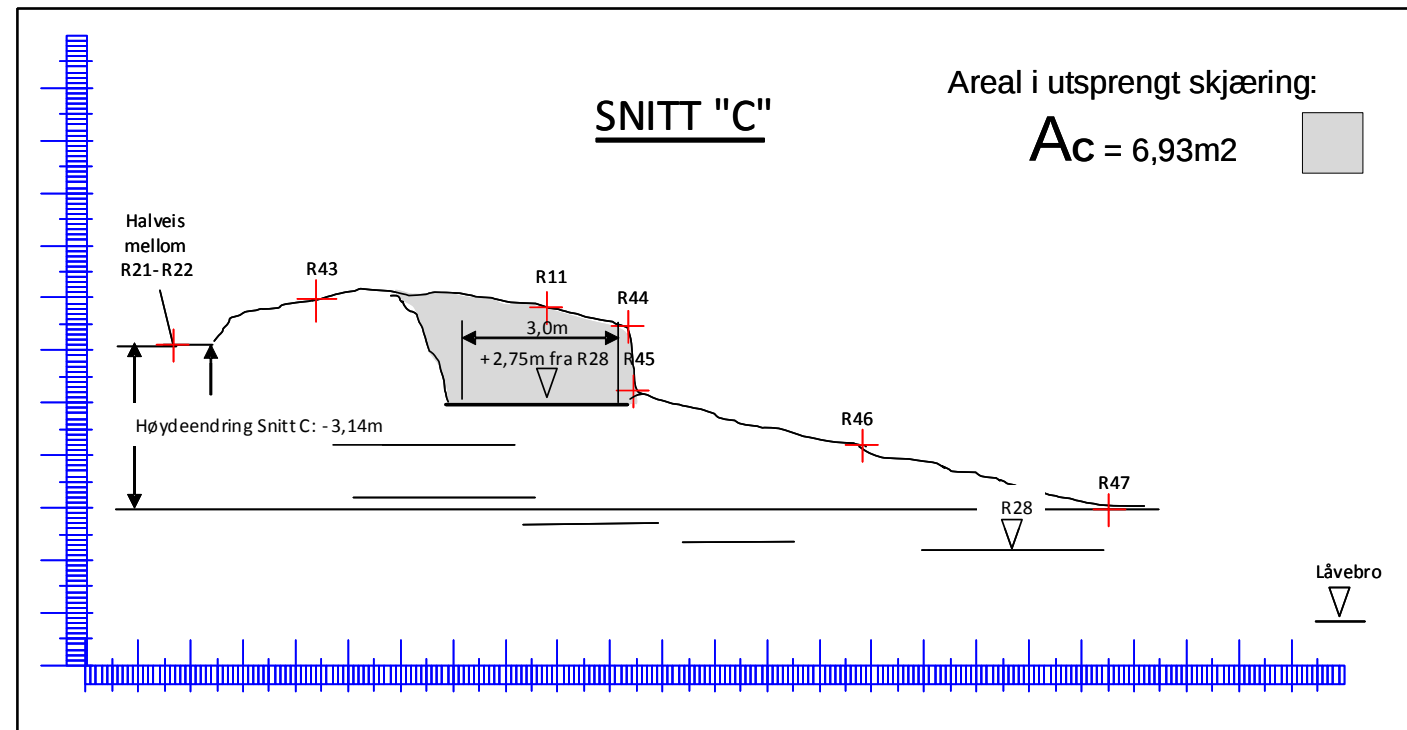
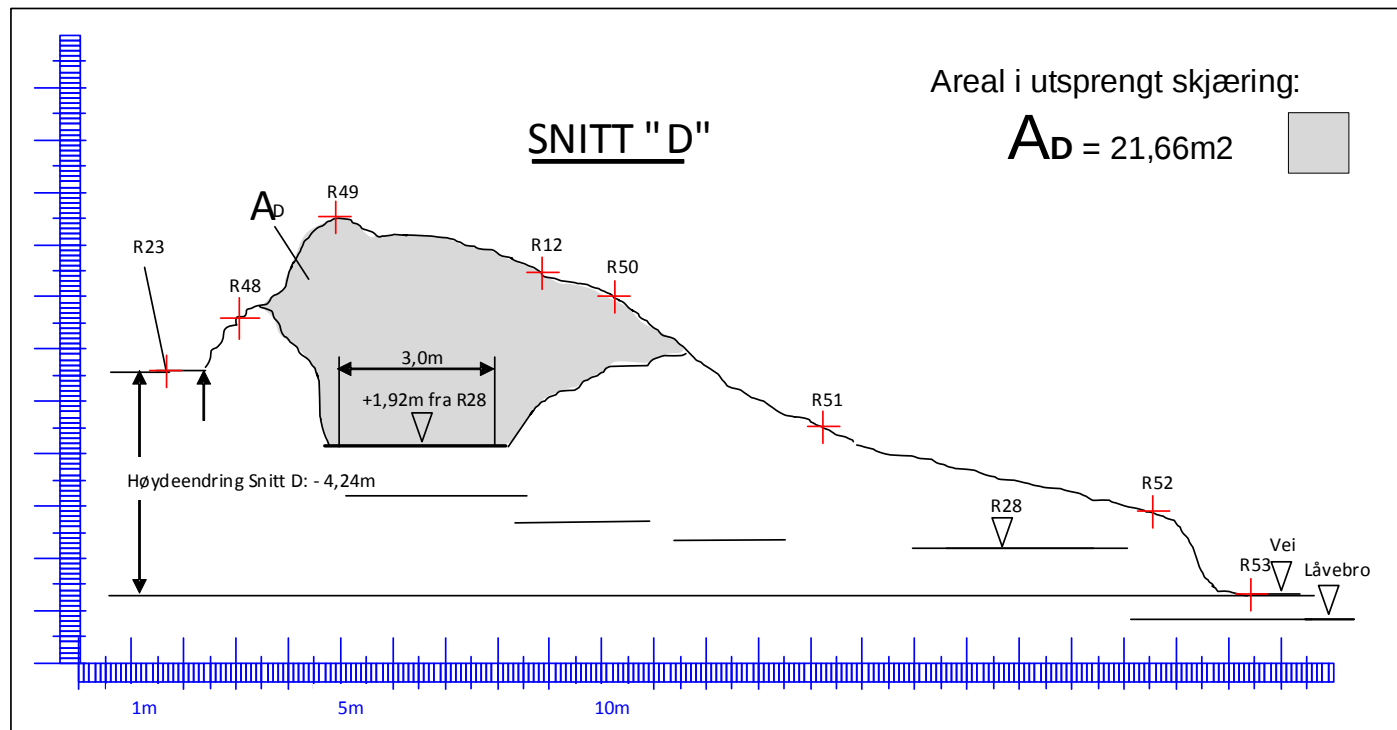
**600-02**

Rev: C

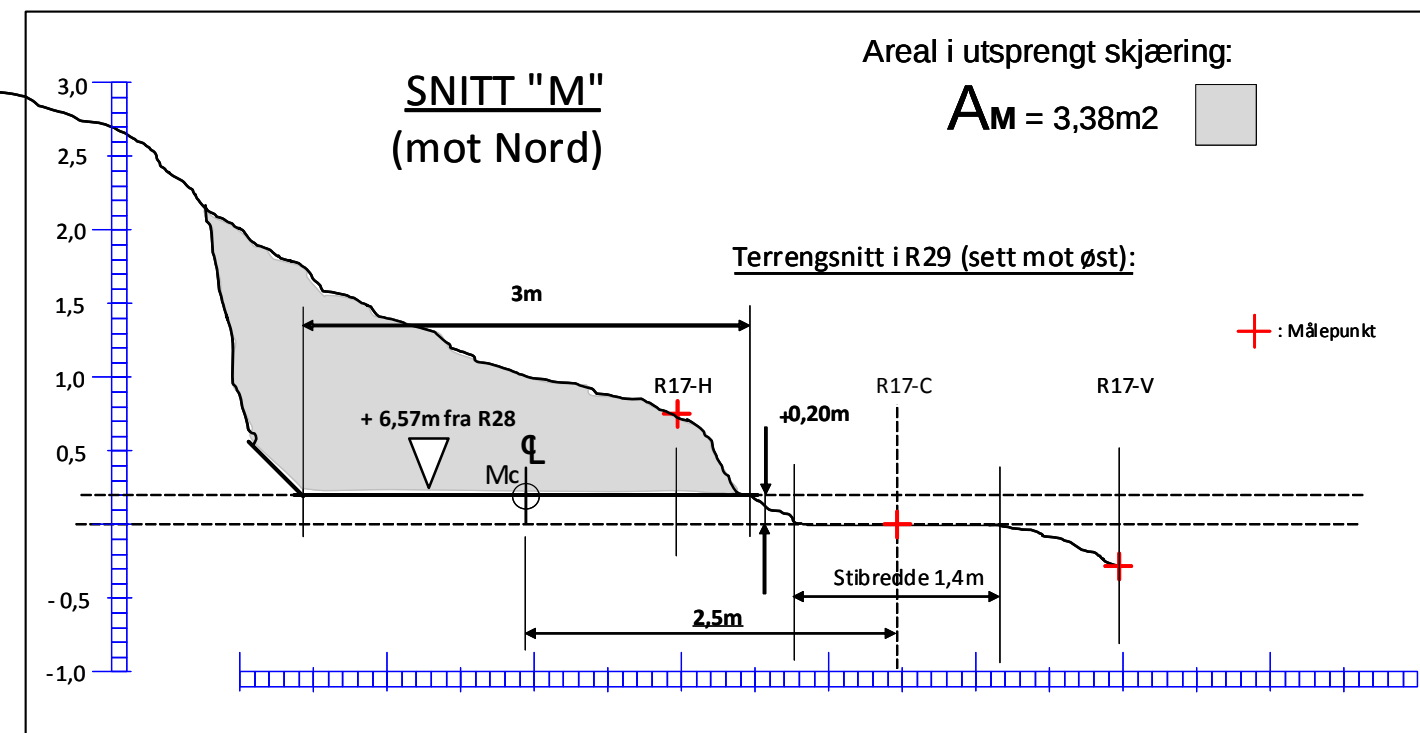
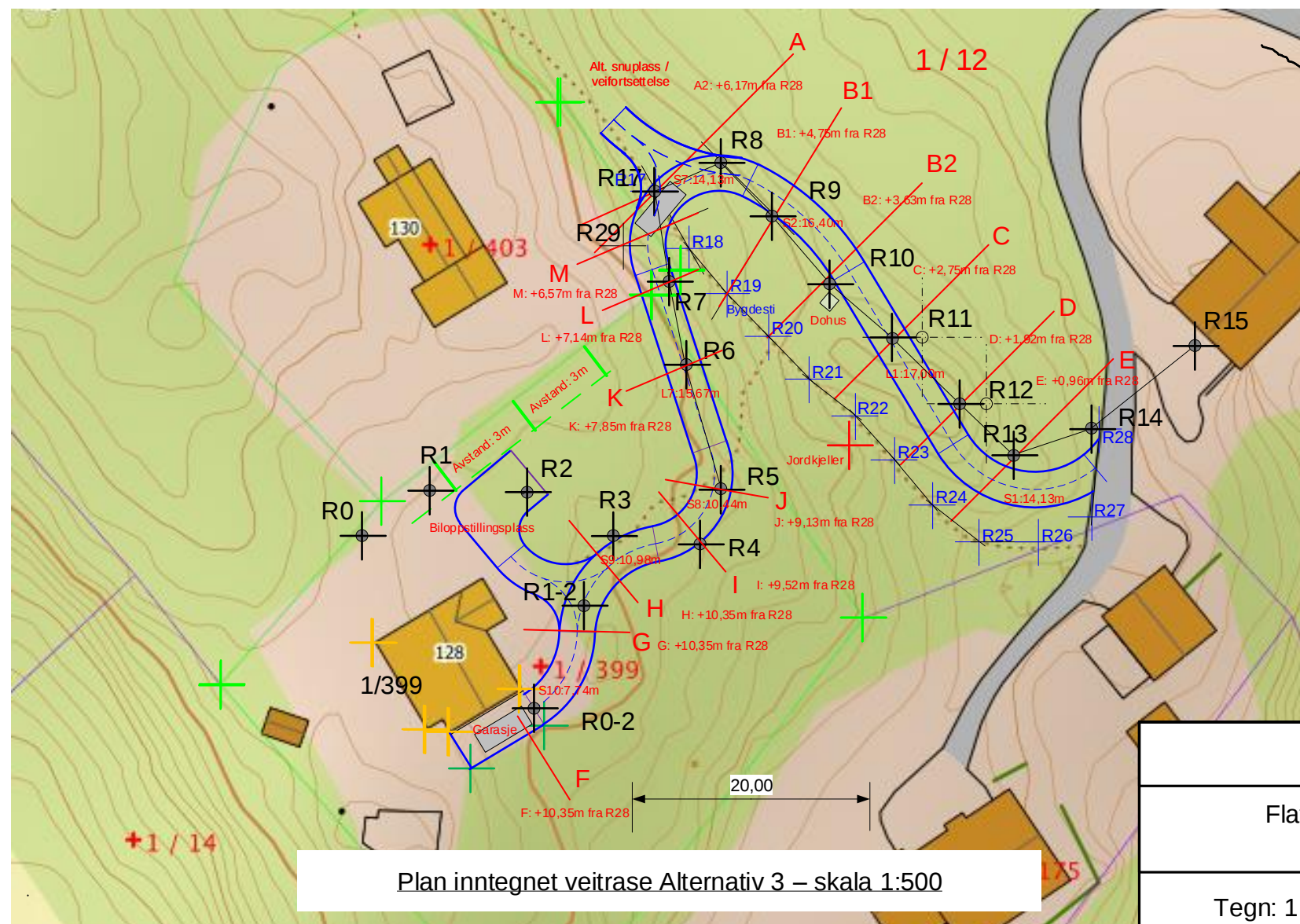
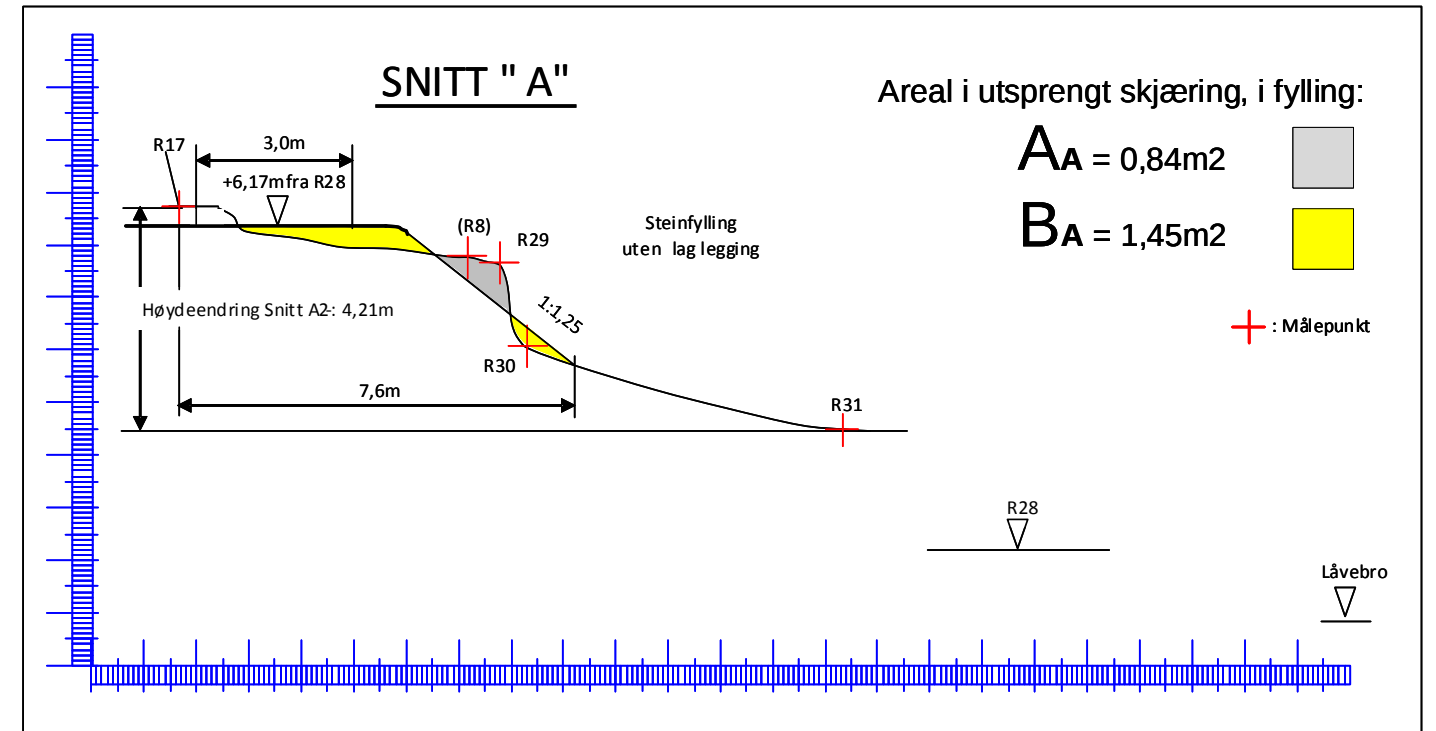
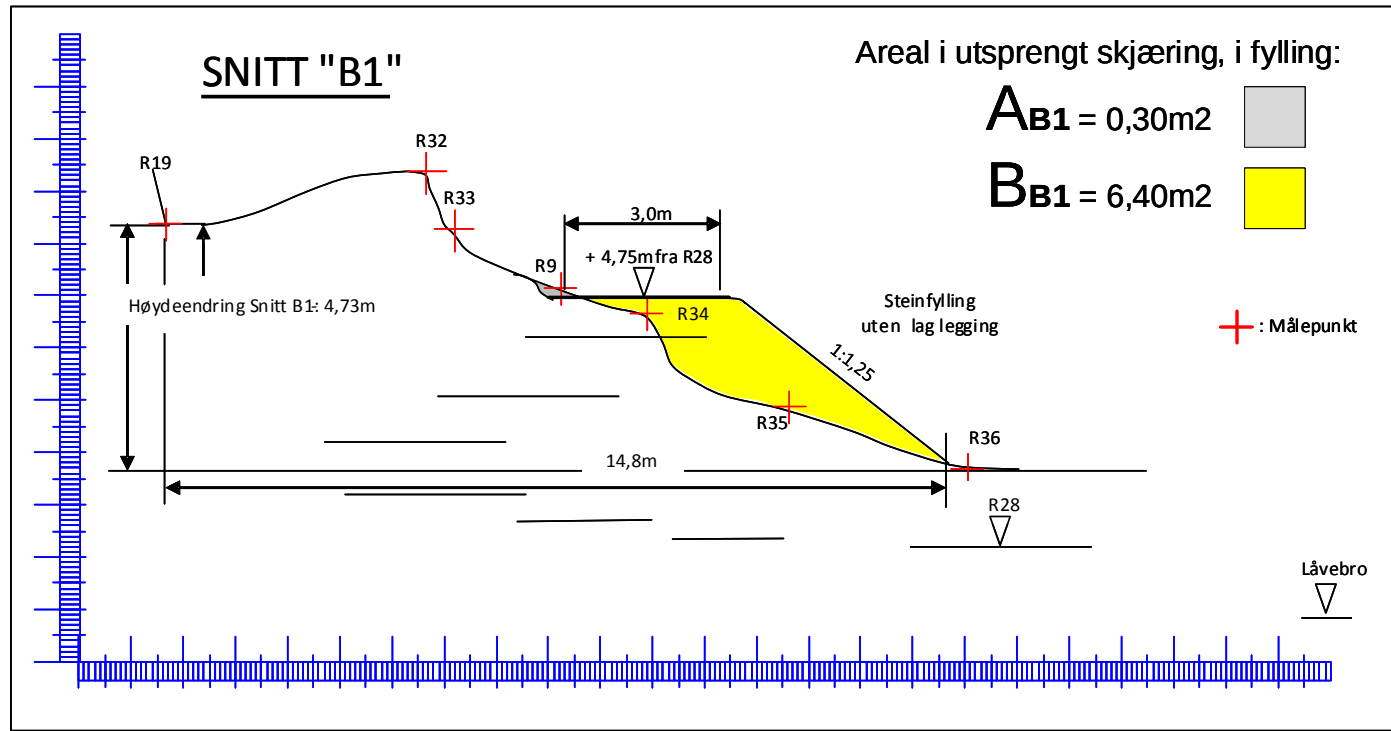
# Profil langs Tilkomstvei – Alternativ 3



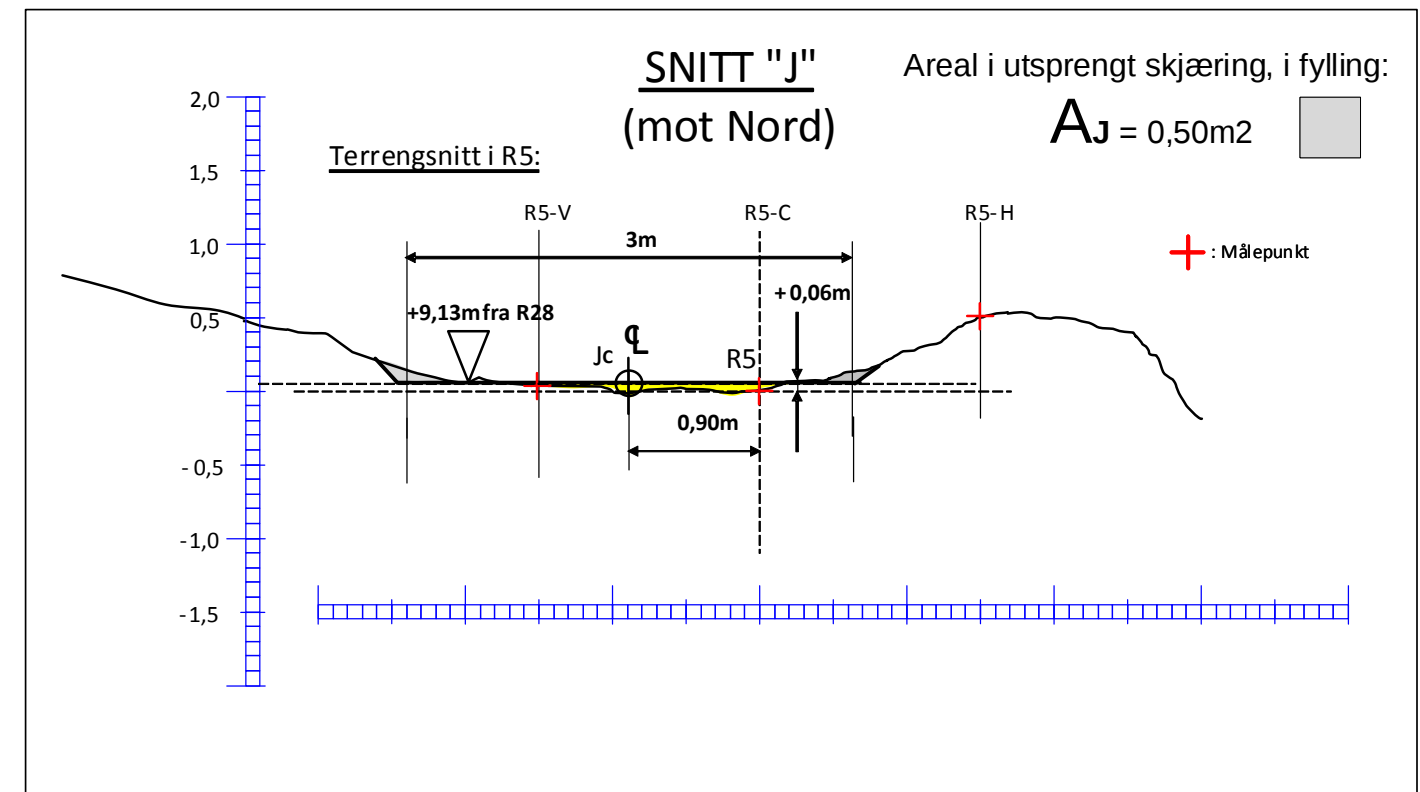
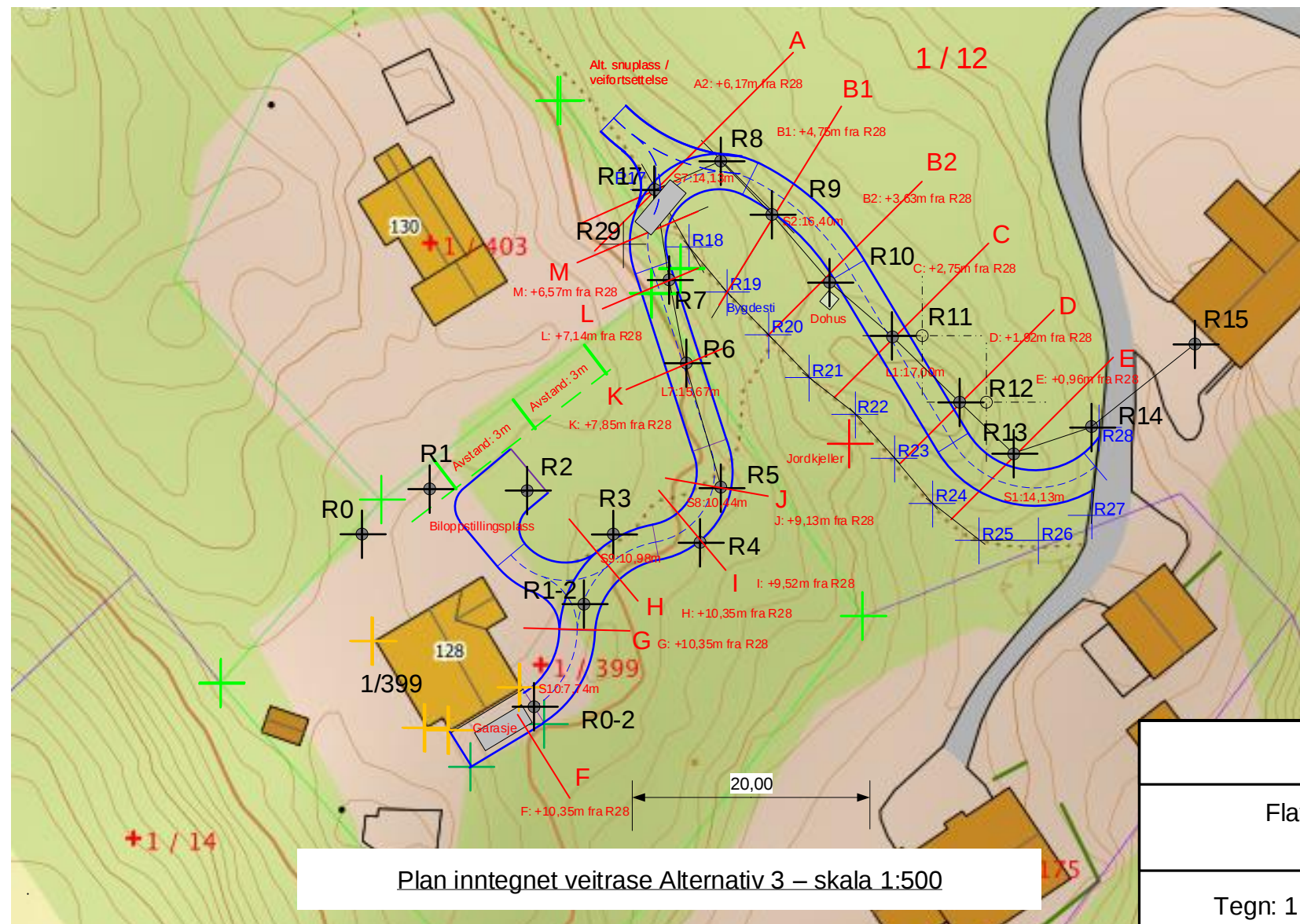
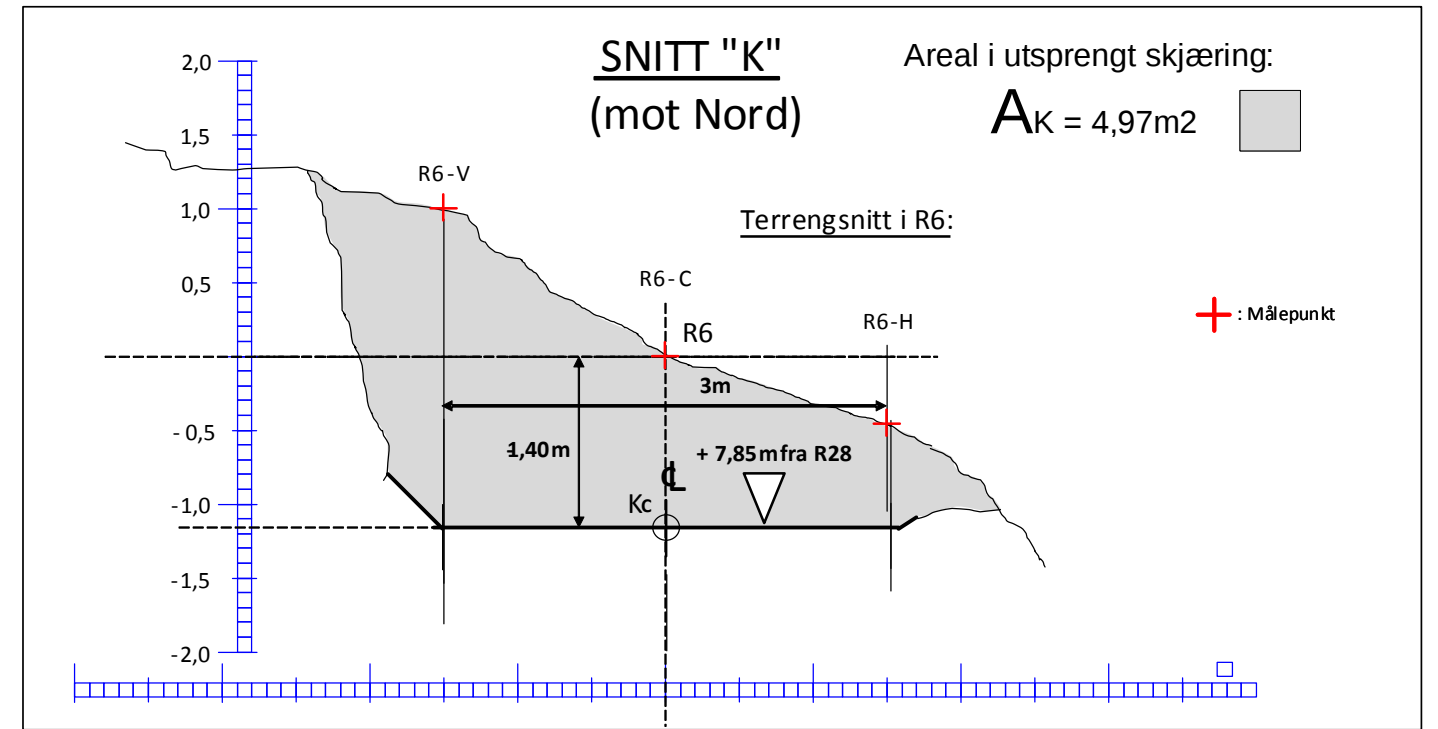
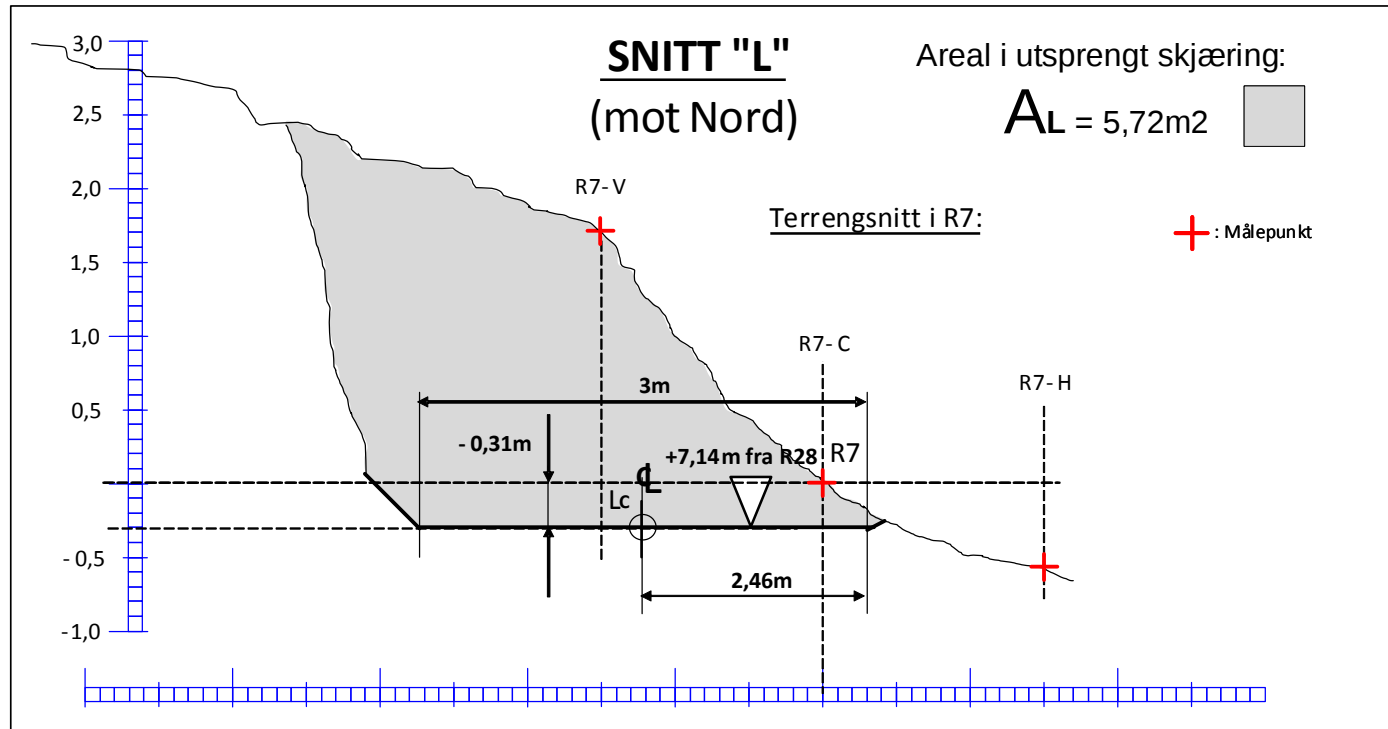
Siv. Ing. Inge Østergaard		Elevasjon – profil langs Tilkomstvei	
Flatøyveien 128, 5918 Frekhaug		Alternativ 3	
Gnr. / Bnr. 1/399		Side 3 av 9	
Tegn: 1: 500	Dato: 20190107	Tegn. No.: 600-03	Rev: C



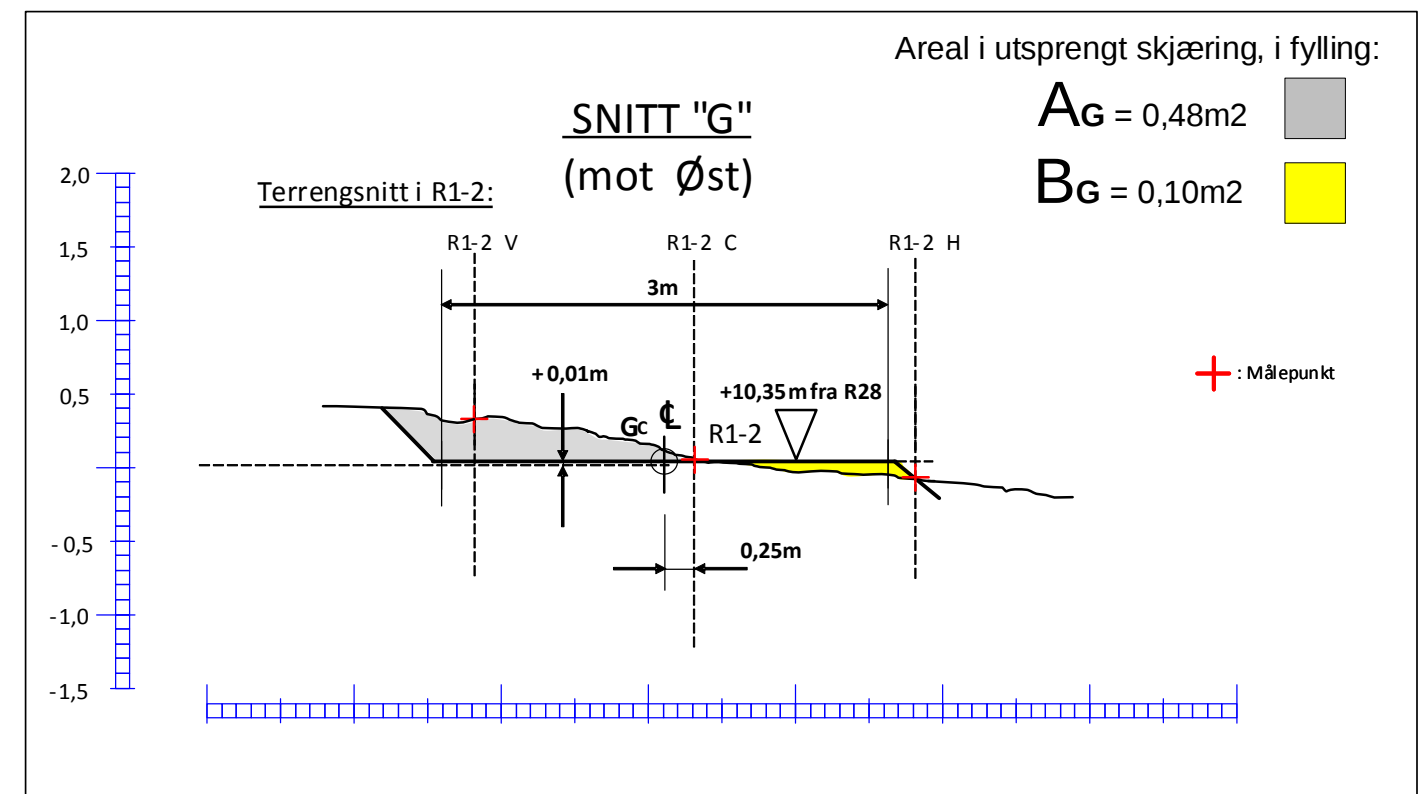
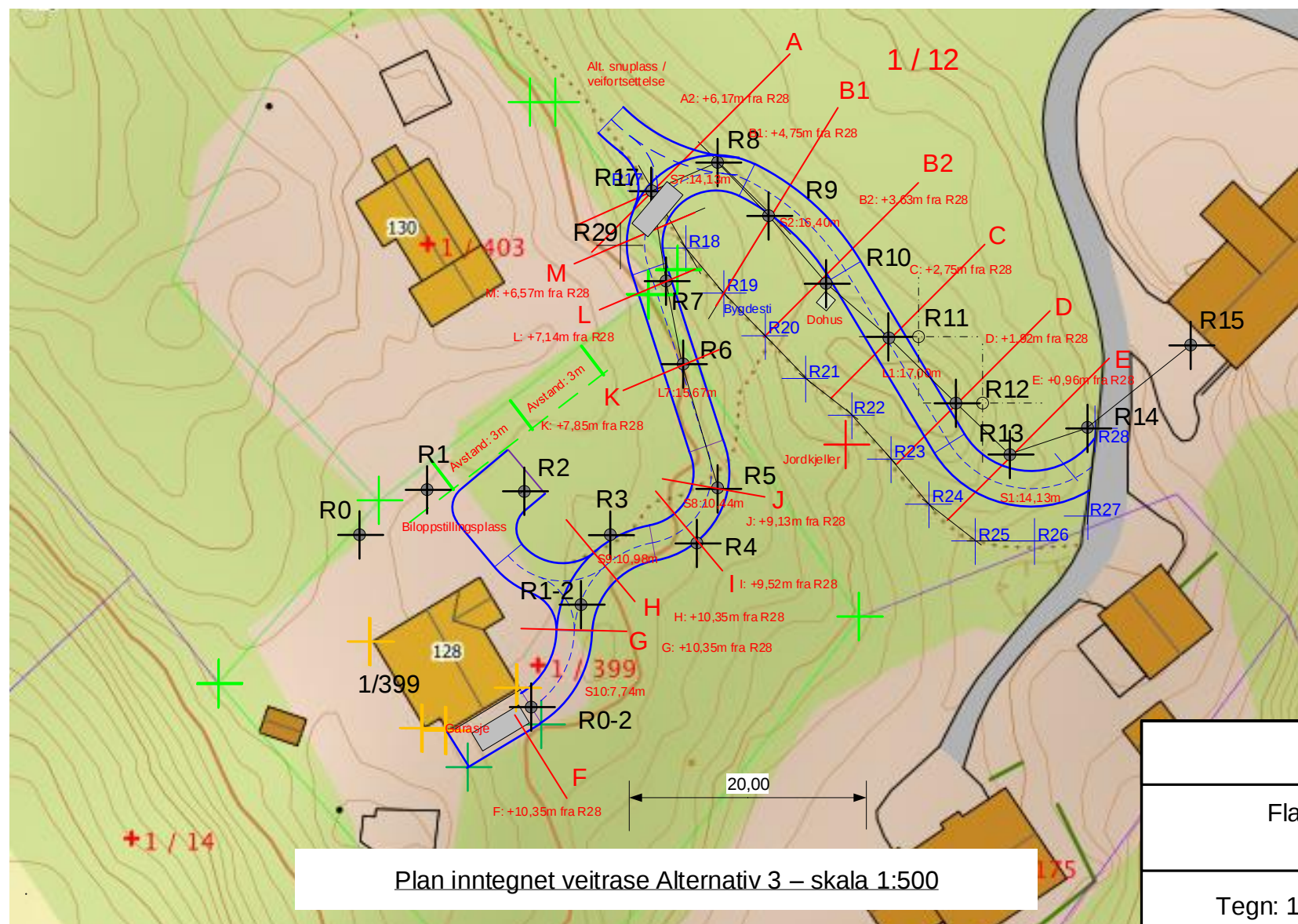
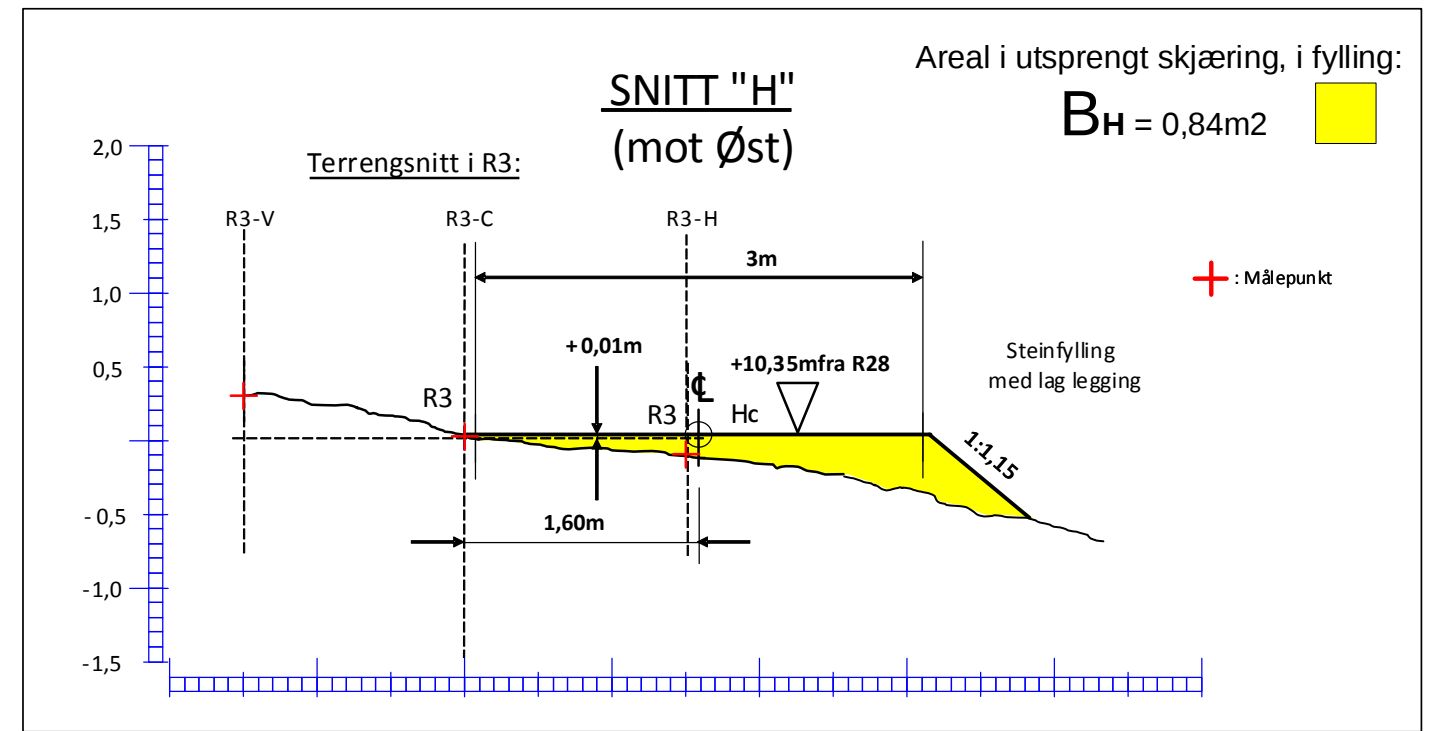
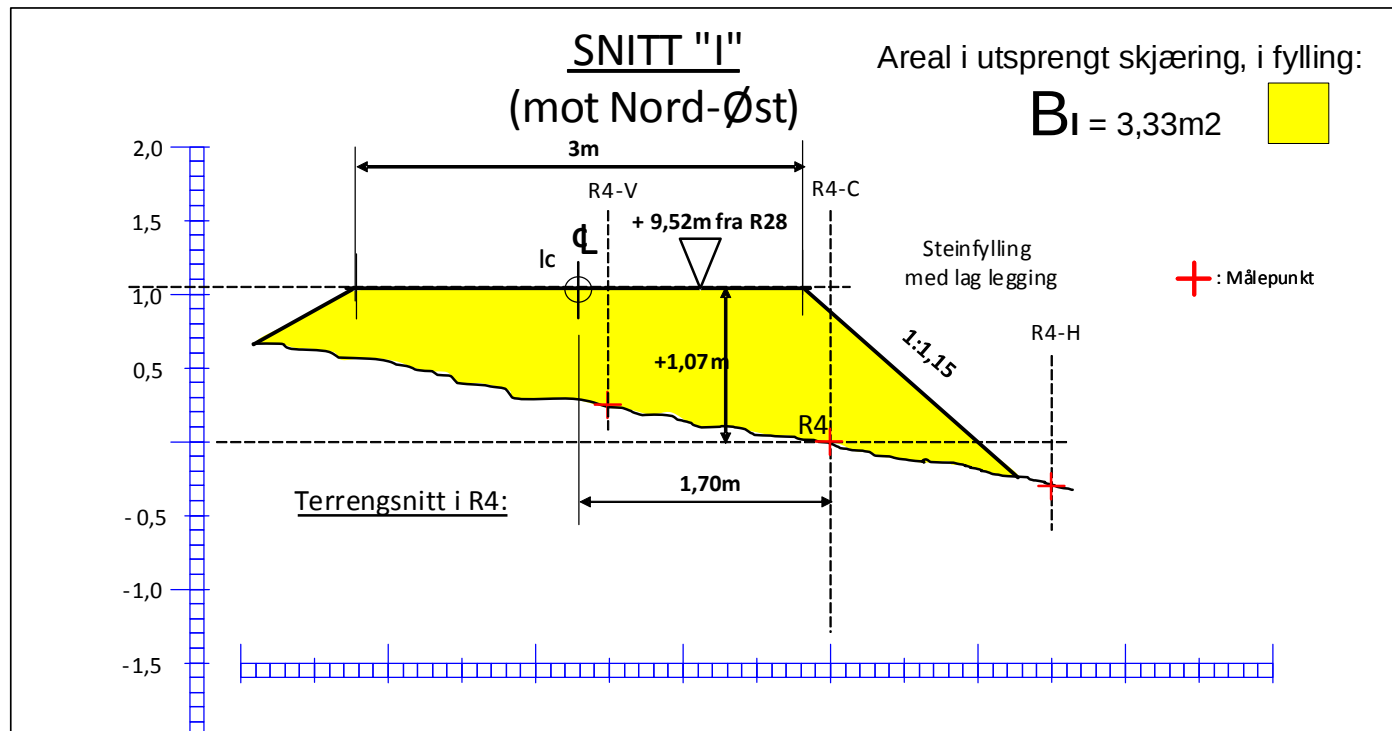
Siv. Ing. Inge Østergaard		Snitt langs veitrase - målepunkter, snittareal	
Flatøyveien 128, 5918 Frekhaug		Alternativ 3	
Gnr. / Bnr. 1/399		Side 4 av 9	
Tegn: 1: 500	Dato: 20190107	Tegn. No.:	600-04
			Rev: C



Siv. Ing. Inge Østergaard		Snitt langs veitrase - målepunkter, snittareal	
Flatøyveien 128, 5918 Frekhaug		Alternativ 3	
Gnr. / Bnr. 1/399		Side 5 av 9	
Tegn: 1: 500	Dato: 20190107	Tegn. No.:	600-05
			Rev: C

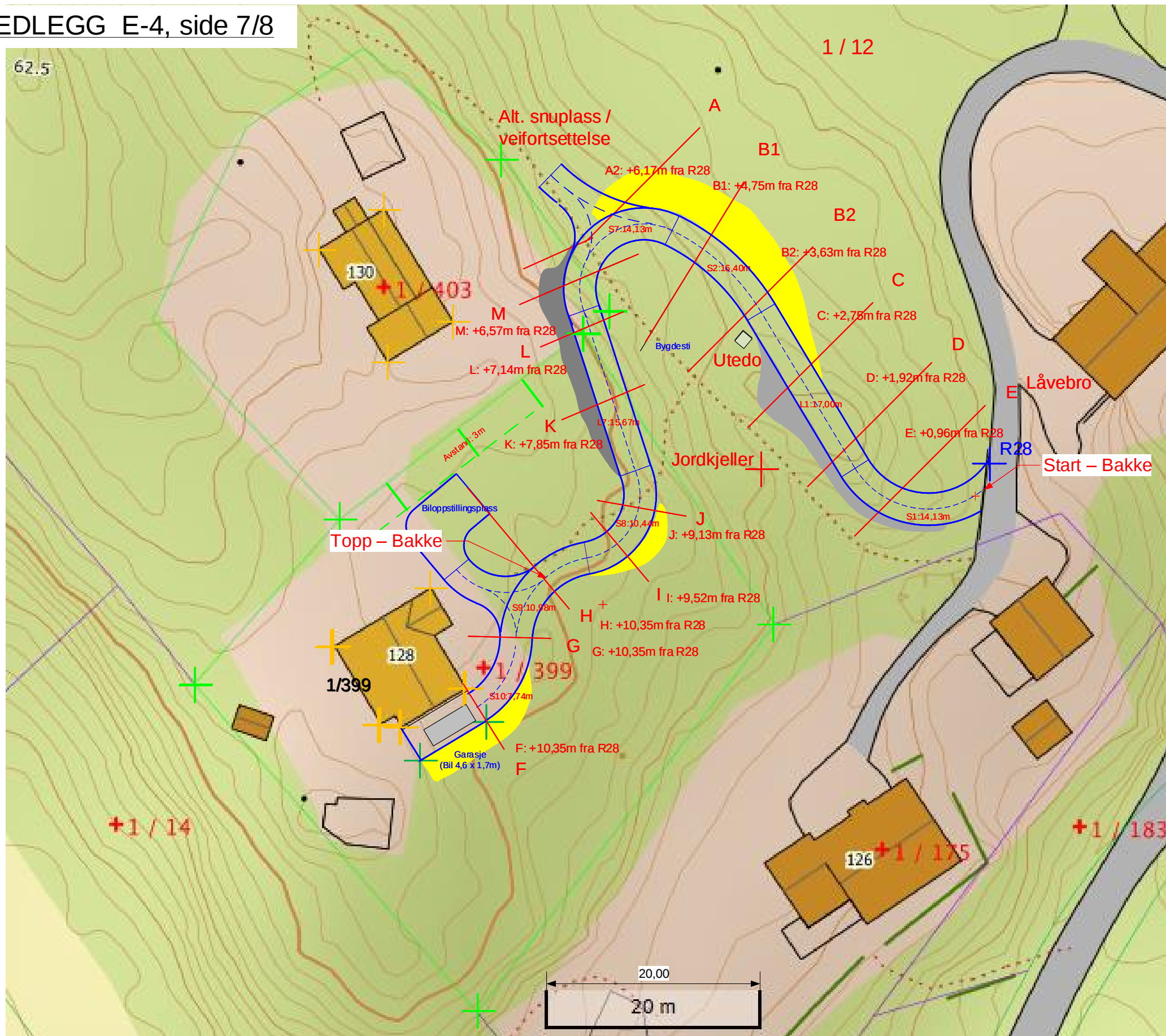


Siv. Ing. Inge Østergaard		Snitt langs veitrase - målepunkter, snittareal	
Flatøyveien 128, 5918 Frekhaug		Alternativ 3	
Gnr. / Bnr. 1/399		Side 6 av 9	
Tegn: 1: 500	Dato: 20190107	Tegn. No.:	<b>600-06</b>
			Rev: C



Siv. Ing. Inge Østergaard		Snitt langs veitrase - målepunkter, snittareal	
Flatøyveien 128, 5918 Frekhaug		Alternativ 3	
Gnr. / Bnr. 1/399		Side 7 av 9	
Tegn: 1: 500	Dato: 20190107	Tegn. No.:	600-07
			Rev: C



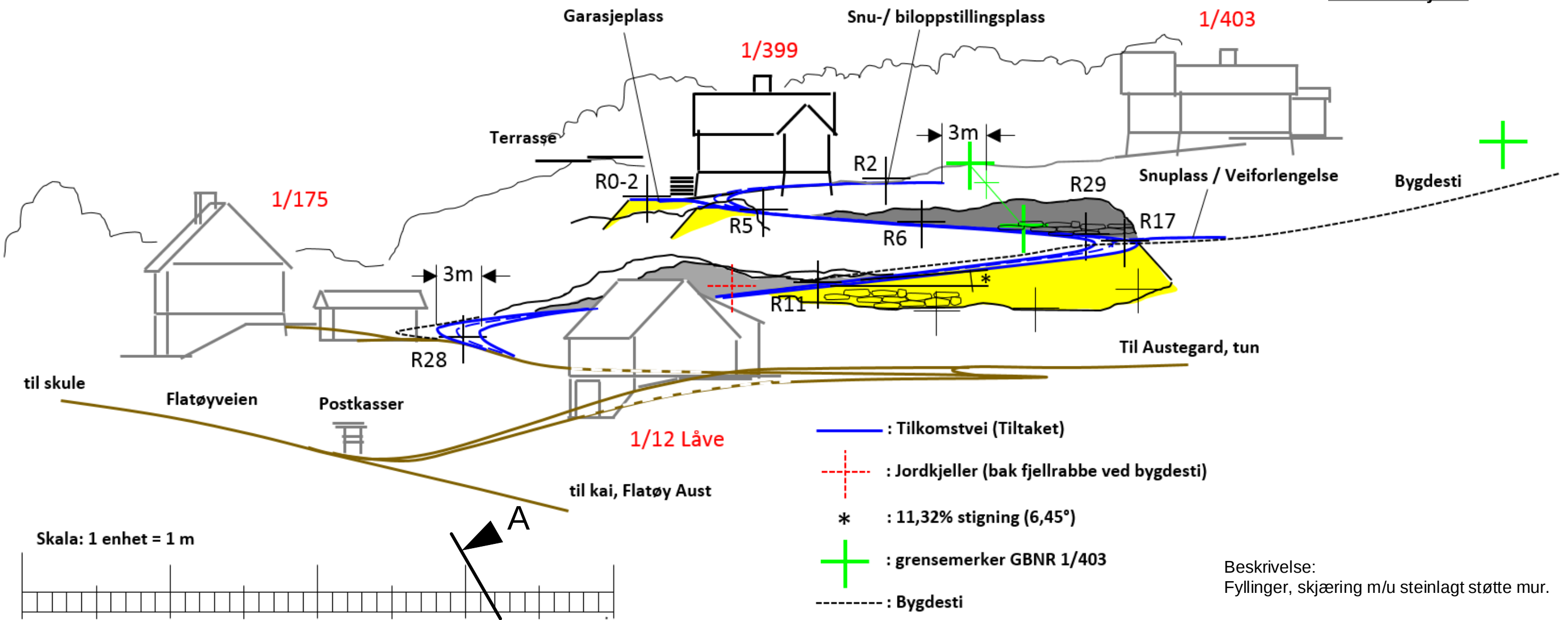


### Flatøyveien 128 - Tilkomstvei Informasjon:

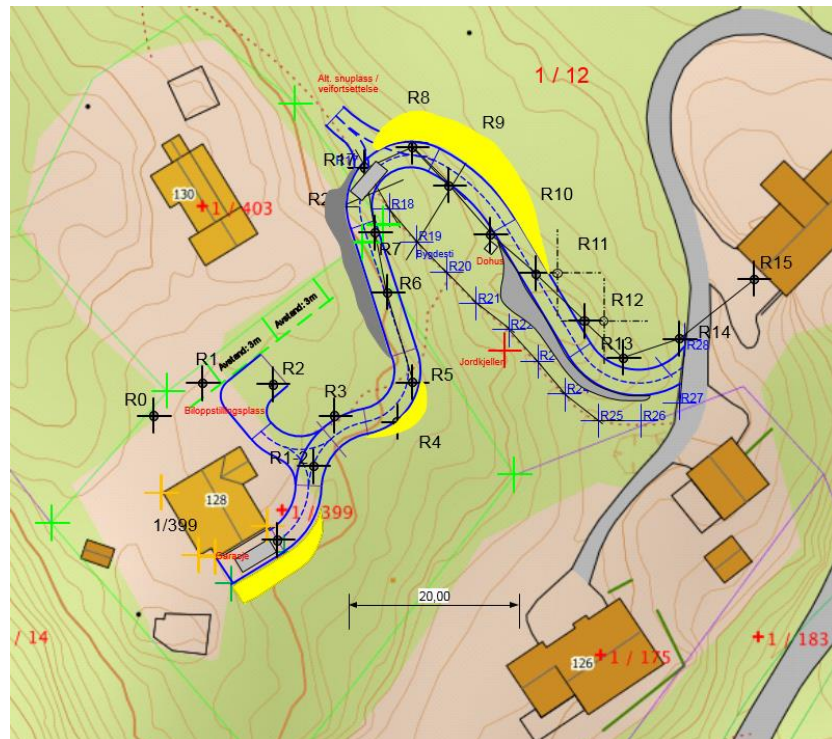
Beskrivelse:  
Fyllinger, skjæring m/u steinlagt støtte mur.

- : Fylling: 1:1,25 (1:1,15 v/steinlagt)  
Stedsekte jord / beplantet
- : Skjæring m/ steinlagt støtte mur.
- : Skjæring u/ støtte mur.

Siv. Ing. Inge Østergaard		Plan – fyllinger & skjæringer	
Flatøyveien 128, 5918 Frekhaug Gnr. / Bnr. 1/399		Alternativ 3 Side 8 av 9	
Tegn: 1: 500	Dato: 20190107	Tegn. No.: <b>600-08</b>	Rev: C



- : Fylling: 1:1,25 (1:1,15 v/steinlagt)  
Stedsekte jord / beplantet
- : Skjæring m/ steinlagt støtte mur.
- : Skjæring u/ støtte mur.



Siv. Ing. Inge Østergaard		Elevasjon – fyllinger & skjæringer	
Flatøyveien 128, 5918 Frekhaug Gnr. / Bnr. 1/399		Alternativ 3 Side 9 av 9	
Tegn: Skala vist	Dato: 20190107	Tegn. No.: <b>600-09</b>	Rev: C