

Vedlegg nr.
C- 1
Opplysningar gjeve i nabovarsel skal sendast kommunen saman med søknaden

(Gjenpart av nabovarsel)

Pbl § 21-3

Tiltak på eigedommen:					
Gnr.	Bnr.	Festenr.	Seksjonsnr.	Eigedomen si adresse	Postnr. Poststad
170	4			VATNE 75	5972 SEIM
Eigar/festar			Kommune		
JOHANNES SEIM			LINDÅS KOMMUNE		

Det varslast med dette om					
<input type="checkbox"/> Nybygg	<input type="checkbox"/> Anlegg	<input type="checkbox"/> Endring av fasade	<input type="checkbox"/> Riving		
<input type="checkbox"/> Påbygg/tilbygg	<input type="checkbox"/> Skilt/reklame	<input type="checkbox"/> Innhegning mot veg	<input checked="" type="checkbox"/> Bruksendring		
<input type="checkbox"/> Mellombels bygning, konstruksjon eller anlegg	<input type="checkbox"/> Antennesystem	<input type="checkbox"/> Oppretting/ending av matrikkeleining (eigedomsdeling) eller bortfeste	<input type="checkbox"/> Anna		
Dispensasjon etter plan- og bygningslova kapittel 19					
<input type="checkbox"/> Plan- og bygningslova med forskrifter	<input checked="" type="checkbox"/> Kommunale vedtekter	<input type="checkbox"/> Arealplanar	<input checked="" type="checkbox"/> Veglova	Vedlegg nr. B -	

Arealdisponering			
Set kryss for gjeldande plan			
<input checked="" type="checkbox"/> Arealdel av kommuneplan	<input type="checkbox"/> Reguleringsplan	<input type="checkbox"/> Utbyggingsplan	
Namn på plan			
LANDBRUK I KOMMUNEPLAN (KPA) 2011-2023			

Beskriv nærare kva nabovarslet gjeld	
FRÅDELING AV EIN TOMT PÅ GARDEN OG BYGGE EINERBOLIG MED UTLEILIGHET	
Vedlegg nr. Q -	

Spørsmål som gjeld nabovarsel skal rettast til			
Føretak/tiltakshavar			
JOHANNES SEIM			
Kontaktperson, namn	E-post	Telefon	Mobil
JAN OLE SEIM	JANOLE.SEIM@GMAIL.COM	93236705	
Søknaden finst på heimeside: (ikkje obligatorisk)			

Merknader skal sendast til			
Eventuelle merknader skal vere mottekne innan 2 veker etter at dette varslet er sendt. Ansvarleg søkjar/tiltakshavar skal saman med søknad sende innkomne merknader og gjere greie for ev. endringar.			
Namn		Postadresse	
JAN OLE SEIM		VARDANE 779 IS	
Postnr.	Poststad	E-post	
5911	ALVERSUND	JANOLE.SEIM@GMAIL.COM	

Vedlegg			
Beskriving av vedlegg	Gruppe	Nr. frå - til	Ikkje relevant
Dispensasjonssøknad/vedtak	B	1-4	<input type="checkbox"/>
Situasjonsplan	D	1	<input type="checkbox"/>
Teikningar snitt, fasade	E	1	<input type="checkbox"/>
Andre vedlegg	Q	1	<input type="checkbox"/>

Underskrift		
Tilsvarande opplysningar med vedlegg er sendt i nabovarsel til naboar og gjenbuarar som er berørte. Kvittering for nabovarsel viser mottakarar av nabovarslet.		
Stad	Dato	Underskrift ansvarleg søkjar eller tiltakshavar
		<i>Jan Ole Seim</i>
		Gjenta med blokkbokstavar
		JAN OLE SEIM

Kvittering for nabovarsel skal sendast kommunen saman med søknaden

Nabovarsel kan anten sendast som rekommandert sending, overleverast personleg mot kvittering eller sendast på e-post mot kvittering. Med kvittering for at e-posten er motteken meinest e-post frå nabo/gjenbuar som stadfester at nabovarslet er motteke. Ved personleg overlevering vil signatur gjelde som stadfesting av at varslet er motteke. Det kan òg signerast på at ein gir samtykke til tiltaket.

Tiltaket gjeld							
Eigedom/ byggjestad	Gnr.	Bnr.	Festenr.	Seksjonsnr.	Bygningsnr.	Bustadnr.	Kommune
	770	4					LINDÅS
	Adresse				Postnr.	Poststad	
	VATNE 75				5912	SEIM	

Følgjande naboar har motteke eller fått rek. sending av vedlagte nabovarsel med tilhøyrande vedlegg:

Nabo-/gjenbuareigedom				Eigar/festar av nabo-/gjenbuareigedom			
Gnr.	Bnr.	Festenr.	Seksjonsnr.	Namn på eigar/festar		Dato sendt e-post	
770	5			PER SÆBØ			
Adresse				Adresse		Kvittering må leggjast ved	
VATNE 73				VATNE 73			
Postnr.	Poststad			Postnr.	Poststad		Poststaden sitt reg.nr.
5912	SEIM			5912	SEIM		
Personleg kvittering for		Dato	Sign.	Personleg kvittering for		Dato	Sign.
<input type="checkbox"/> motteke varsel				<input checked="" type="checkbox"/> samtykke til tiltaket		12.09.18	

Nabo-/gjenbuareigedom				Eigar/festar av nabo-/gjenbuareigedom			
Gnr.	Bnr.	Festenr.	Seksjonsnr.	Namn på eigar/festar		Dato sendt e-post	
Adresse				Adresse		Kvittering må leggjast ved	
Postnr.	Poststad			Postnr.	Poststad		Poststaden sitt reg.nr.
Personleg kvittering for		Dato	Sign.	Personleg kvittering for		Dato	Sign.
<input type="checkbox"/> motteke varsel				<input type="checkbox"/> samtykke til tiltaket			

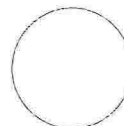
Nabo-/gjenbuareigedom				Eigar/festar av nabo-/gjenbuareigedom			
Gnr.	Bnr.	Festenr.	Seksjonsnr.	Namn på eigar/festar		Dato sendt e-post	
Adresse				Adresse		Kvittering må leggjast ved	
Postnr.	Poststad			Postnr.	Poststad		Poststaden sitt reg.nr.
Personleg kvittering for		Dato	Sign.	Personleg kvittering for		Dato	Sign.
<input type="checkbox"/> motteke varsel				<input type="checkbox"/> samtykke til tiltaket			

Nabo-/gjenbuareigedom				Eigar/festar av nabo-/gjenbuareigedom			
Gnr.	Bnr.	Festenr.	Seksjonsnr.	Namn på eigar/festar		Dato sendt e-post	
Adresse				Adresse		Kvittering må leggjast ved	
Postnr.	Poststad			Postnr.	Poststad		Poststaden sitt reg.nr.
Personleg kvittering for		Dato	Sign.	Personleg kvittering for		Dato	Sign.
<input type="checkbox"/> motteke varsel				<input type="checkbox"/> samtykke til tiltaket			

Nabo-/gjenbuareigedom				Eigar/festar av nabo-/gjenbuareigedom			
Gnr.	Bnr.	Festenr.	Seksjonsnr.	Namn på eigar/festar		Dato sendt e-post	
Adresse				Adresse		Kvittering må leggjast ved	
Postnr.	Poststad			Postnr.	Poststad		Poststaden sitt reg.nr.
Personleg kvittering for		Dato	Sign.	Personleg kvittering for		Dato	Sign.
<input type="checkbox"/> motteke varsel				<input type="checkbox"/> samtykke til tiltaket			

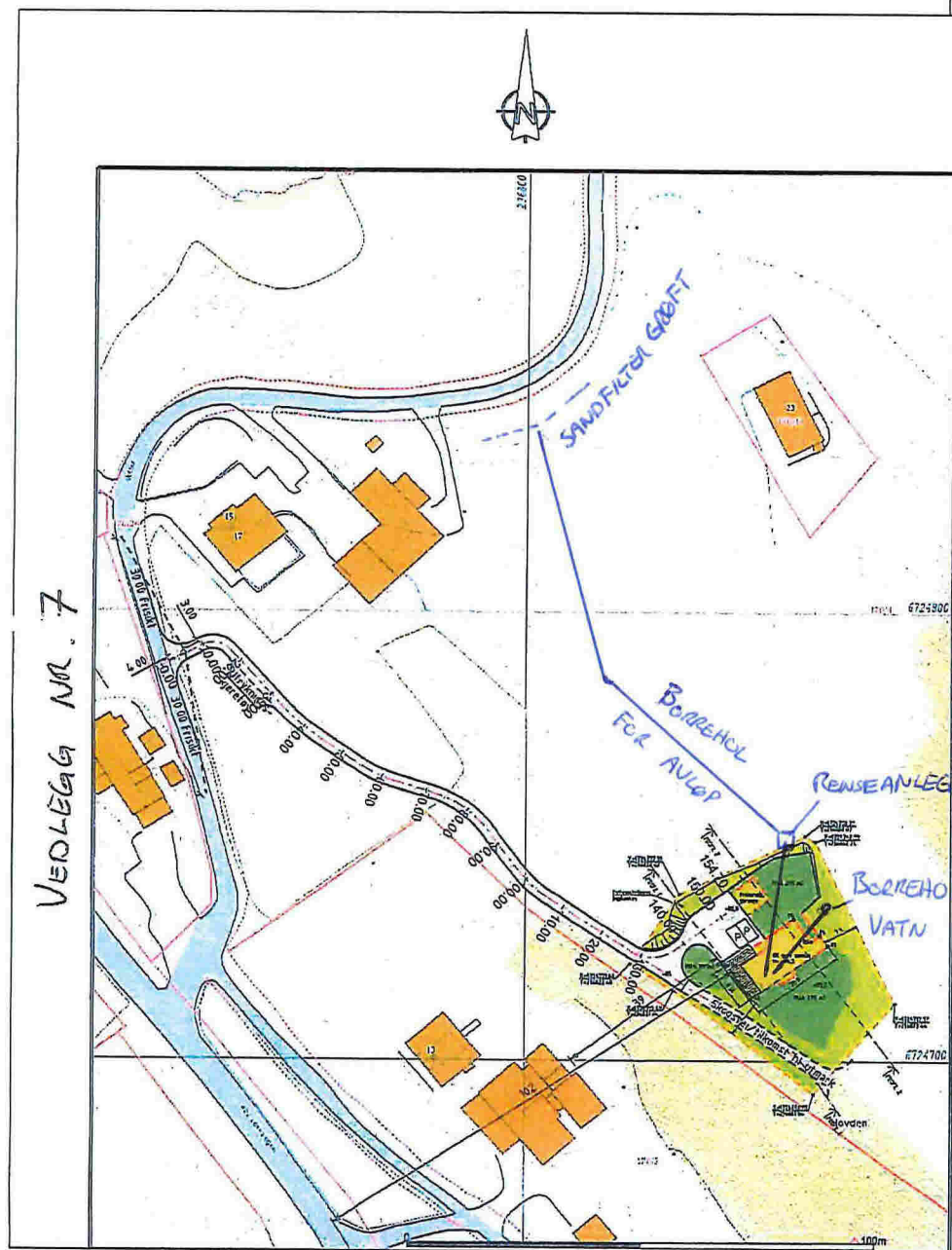
Det er per dags dato innlevert rekommandert sending til ovannemnde adressatar.

Samla tal sendingar: _____ Sign.



D-1

VEDLEGG NR. 7



TEGNFORKLARING

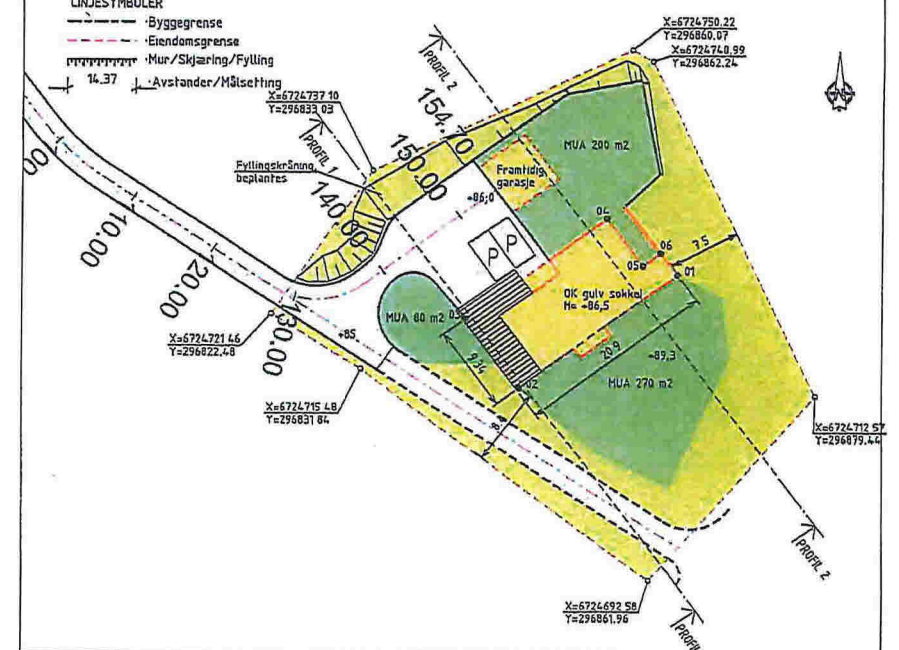
- BEBYGGELSE & ANLEGG**
 - Takflate nybygg
 - Terrasse/balkong nybygg
 - Takflate eksisterende bebyggelse
 - Takutstikk/Manerretning
- SAMFERDSEL OG INFRASTRUKTUR**
 - Adkomst/veg
 - Parkering
 - Gangarealer/Trapp/Mur
- FRI- OG GRØNTAREALER**
 - Oppholdsareal
 - Fri- og grøntareal

LINJESYMBOLER

- Byggegrense
- Eiendomsgrænse
- Mur/Skjæring/Fylling
- Avstander/Måling

REFERANSEPUNKTER

Løpnummer	N-koordinat	Ø-koordinat
01	6724725.77	296864.94
02	6724719.48	296848.41
03	6724720.97	296842.84
04	6724731.06	296857.55
05	6724726.77	296861.33
06	6724728.16	296863.16



AREALER/UTNYTTING

Enhet	AREALER OG UTNYTTELSEGRAD						
	Dec. areal	Nytt areal	MUA	ORA	BYA	% ORA	% BYA
Panel 1	340 279						
Panel 2 av 274/6	3787	500	292	280	16,3%	15,7%	
SLM	317 482	3787					

Dato	Beskrivelse	Utprøvd	Signatur

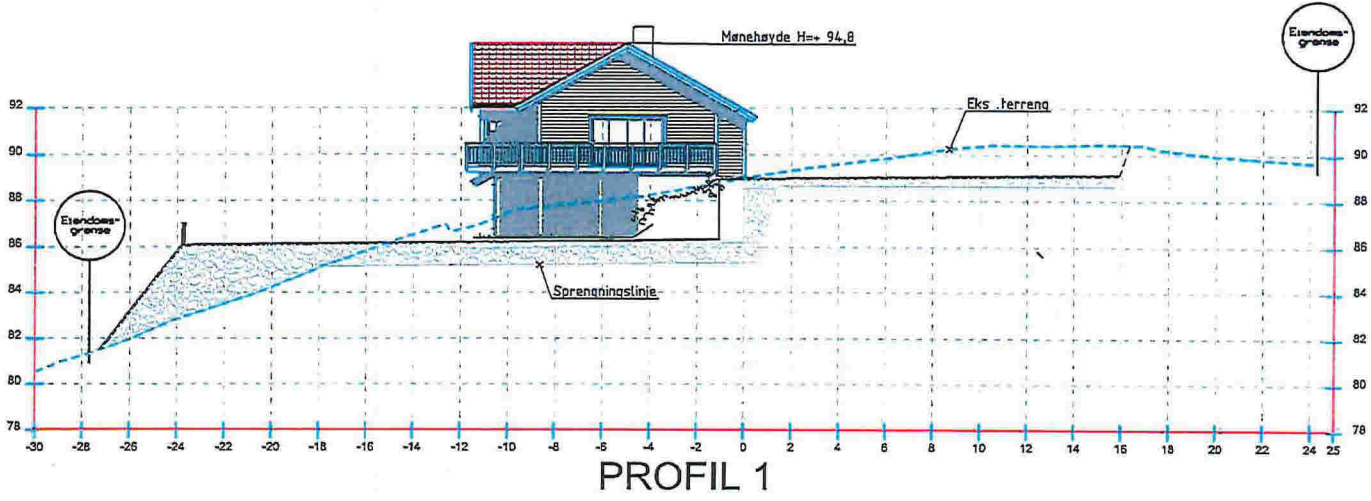
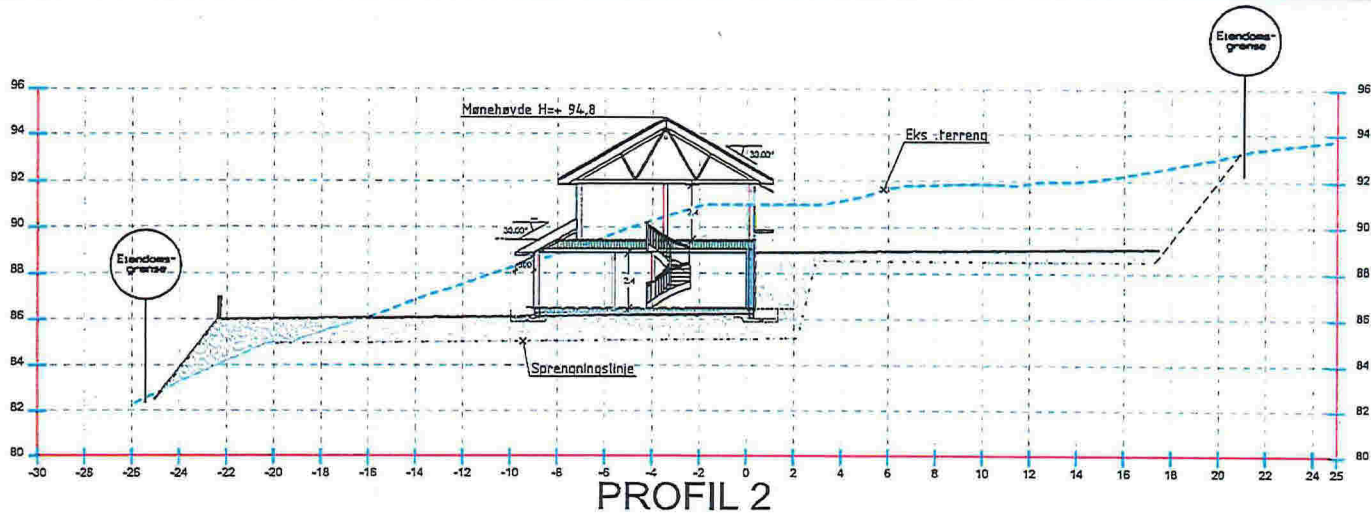
JAN OLE SEIM
 DELING- OG SITUASJONSPLAN NYBYGG ENEBOLIG
 GNR 174/BNR 4, SEIM I LINDÅS KOMMUNE

SITUASJONSPLAN 1:500

geoform

Nedre Åstveit 12
 5106 Øvre Ervik
 Tlf. 982 20 450
 post@geoform.no
 www.geoform.no

1:1000/500 A3
 17061
 03



E-1

JAN OLE SEIM		19.02.2018	
T-PROFILER GRUNN & TERRENG, NY ENEBOLIG		GOB	
GNR 174/ BNR 4, SEIM I LINDÅS KOMMUNE		JPW	
 Nedre Åstveit 12 5106 Øvre Ervik Tlf. 982 20 450 post@geoform.no www.geoform.no		1200, A3 17061 03-2 --	