

# AVTALE OM AVSTÅING AV GRUNN, RETTAR, M.M. I SAMBAND MED BYGGING AV VA ANLEGG

Mellom Lindås kommune ved rådmannen og Kjetil Leknes Isdal, eigar av gr.nr. 185 br.2 i Lindås, er det inngått følgjande:

## AVTALE

1. Utbyggjar får med dette varig bruksrett til å byggja, drive og vedlikehalde vannledning og vannkum over eigedomen, slik det går fram av vedlagde kartutsnitt frå Lindås kommune dagsett 04.07-2019.  
Retten gjeld og naudsynt tilkomst til anlegga for å kunna utføra inspeksjonar, utbetringar og vedlikehald. Det samme gjeld vegrett for drift og vedlikehald av anlegget.
2. Det må ikkje byggjast eller fundamenterast nærare enn 4 meter rekna frå midten av grøfta. Arealet over ledningane kan nyttast til vanlege landbruksføremål, hage og plen. (Ledningane ligg på djupne 1,2 til 1,5m) . Det er mogeleg å køyra over ledningstrase i veg og dyrka mark. Dersom det blir aktuelt, kan areal over ny trase, nyttast som veg, denne kan asfalterast. Ved eventuell ny bruk av den gamle røyrtraseen, skal dette forhandlast om på nytt. (sjå vedlagt kart datert 02.07-2019)
3. I anleggstida har entreprenøren rett til å plassera massar på eigedommen langs grøftetrasèen. Utbyggjar er ansvarleg for at det vert rydda opp etter anleggsarbeida og mogelege seinare reparasjonar.  
Mogelege skadar vert erstatta, dersom dei ikkje kan utbetrast/rettast opp.
4. Andre tilhøve: Tilknytings punkt for vatn og avløp, for eventuell framtidig tomt, blir plassert etter avtale med grunneigar.
5. Lindås kommune får løyve til å setja i gong arbeidet straks.  
Vederlag for klausulering av m leidningsgrøft a kr. 20,- pr.m.  
Vederlag pr kum ---- stk. a kr.500,-


(Vert oppgjort etter oppmåling når anleggsarbeid er utført)

Denne avtalen er sett opp i to eksemplar, eit til kvar av partane. Avtalen kan tinglysast på eigedommen.

Knarvik 03 / 07-2019.



Gruneigarar - personnummer



Lindås kommune ved Rådmann

# AVTALE OM AVSTÅING AV GRUNN, RETTAR, M.M. I SAMBAND MED BYGGING AV VA ANLEGG


Mellom Lindås kommune ved rådmannen og Vidar Ingebregtsen eigar av gr.nr. 185 br.4 i Lindås, er det inngått følgjande:

## AVTALE


1. Utbyggjar får med dette varig bruksrett til å byggja, drive og vedlikehalde vannleidning og vannkum over eigedomen, slik det går fram av vedlagde kartutsnitt frå Lindås kommune dagsett 04.07-2019.  
Retten gjeld og naudsynt tilkomst til anlegga for å kunna utføra inspeksjonar, utbetringar og vedlikehald. Det samme gjeld vegrett for drift og vedlikehald av anlegget.
2. Det må ikkje byggjast eller fundamenterst nærare enn 4 meter rekna frå midten av grøfta. Arealet over leidningane kan nyttast til vanlege landbruksføremål, hage og plen. (Leidningane ligg på djupne 1,2 til 1,5m) . Det er mogeleg å køyra over leidningstrase i veg og dyrka mark.
3. I anleggstida har entreprenøren rett til å plassera massar på eigdommen langs grøftetrasèen. Utbyggjar er ansvarleg for at det vert rydda opp etter anleggsarbeida og mogelege seinare reparasjonar.  
Mogelege skadar vert erstatta, dersom dei ikkje kan utbetrast/rettast opp.
4. Andre tilhøve:  
Som artalt på mail 14/8-19
5. Lindås kommune får løyve til å setja i gong arbeidet straks.  
Vederlag for klausulering av m leidningsgrøft a kr. 20,- pr.m.  
Vederlag pr kum ---- stk. a kr.500,-

(Vert oppgjort etter oppmåling når anleggsarbeid er utført)

Denne avtalen er sett opp i to eksemplar, eit til kvar av partane. Avtalen kan tinglysast på eigdommen.

  
-----  
Grunneigarar - personnummer

Knarvik 03 / 07-2019.

  
-----  
Lindås kommune ved Rådmann

LINDÅS KOMMUNE	
Klassering	
02 SEPT 2019	
Arkl. saks. nr. 19/17/2	Løperr.
Saksh.	Tilgangskode

2.9.2019

## AVTALE OM AVSTÅING AV GRUNN, RETTAR, M.M. I SAMBAND MED BYGGING AV VA ANLEGG.

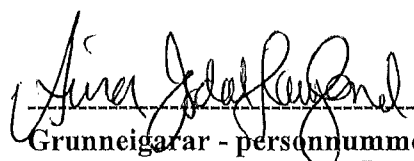
Mellom Lindås kommune ved rådmannen og Aina Idal Haugland eigar av gr.nr. 185 br.5 i Lindås, er det inngått følgjande:

### AVTALE


1. Utbyggjar får med dette varig bruksrett til å byggja, drive og vedlikehalde vannleidning og vannkum over eigedomen, slik det går fram av vedlagde kartutsnitt frå Lindås kommune dagsett 04.07-2019.  
Retten gjeld og naudsynt tilkomst til anlegga for å kunna utføra inspeksjonar, utbetringar og vedlikehald. Det samme gjeld vegrett for drift og vedlikehald av anlegget.
2. Det må ikkje byggjast eller fundamentrast nærare enn 4 meter rekna frå midten av grøfta. Arealet over leidningane kan nyttast til vanlege landbruksføremål, hage og plen. (Leidningane ligg på djupne 1,2 til 1,5m) . Det er mogeleg å køyra over leidningstrase i veg og dyrka mark. Ved eventuell ny bruk av den gamle røyrtraseen, skal dette forhandlast om på nytt. (sjå vedlagt kart datert 02.07-2019) Kartet markerar traseen for hovuleidning vatn som er kobla ut. det som er markert lengst sør, vil bli kobla ut når traseen gjennom Isdalsvatnet er etablert. Etter avtale med grunneigar, vil det bli satt av avstikk vatn og avløp for eventuelle tomtar og bustader.
3. I anleggstida har entreprenøren rett til å plassera massar på eigedommen langs grøftetrasèen. Utbyggjar er ansvarleg for at det vert rydda opp etter anleggsarbeida og mogelege seinare reparasjonar.  
Mogelege skadar vert erstatta, dersom dei ikkje kan utbetrast/rettast opp.
4. Andre tilhøve:
5. Lindås kommune får løyve til å setja i gong arbeidet straks.  
Vederlag for klausulering av m leidningsgrøft a kr. 20,- pr.m.  
Vederlag pr kum ---- stk. a kr.500,-

(Vert oppgjort etter oppmåling når anleggsarbeid er utført)

Denne avtalen er sett opp i to eksemplar, eit til kvar av partane. Avtalen kan tinglysast på eigedommen.

  
Grunneigarar - personnummer

Knarvik 03 / 07-2019.

  
Lindås kommune ved Rådmann