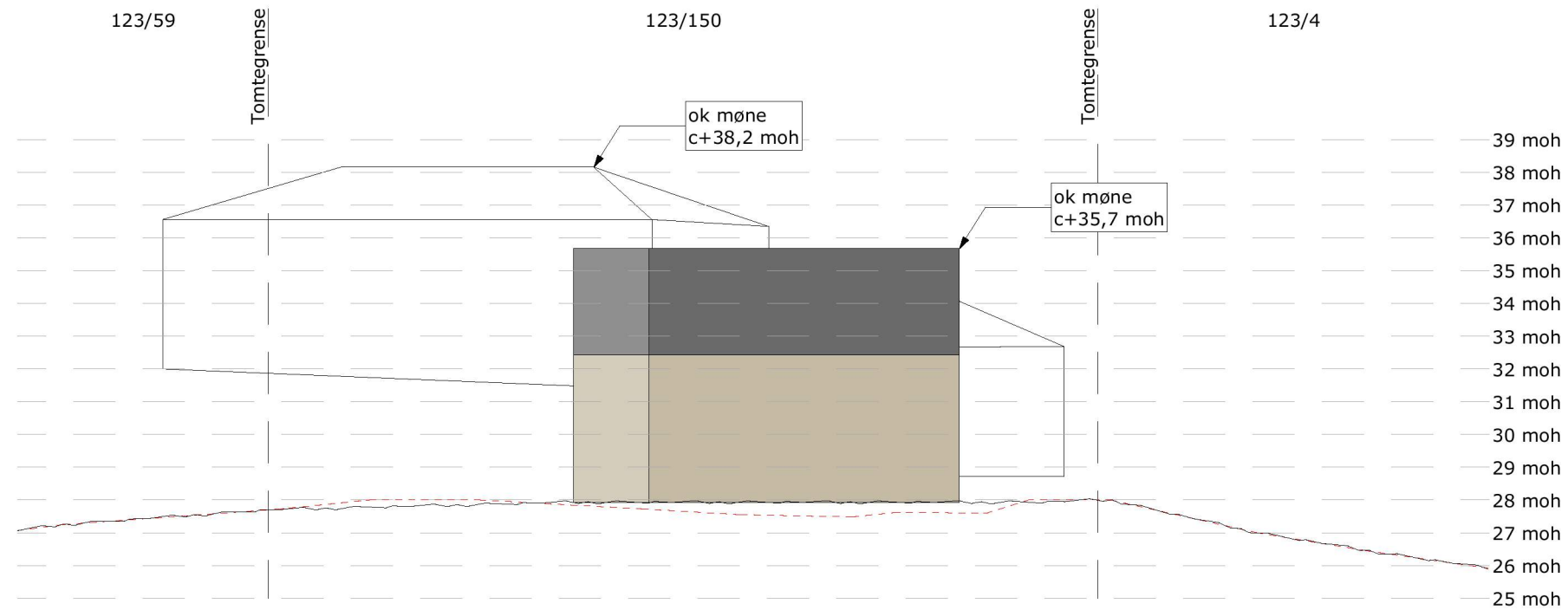
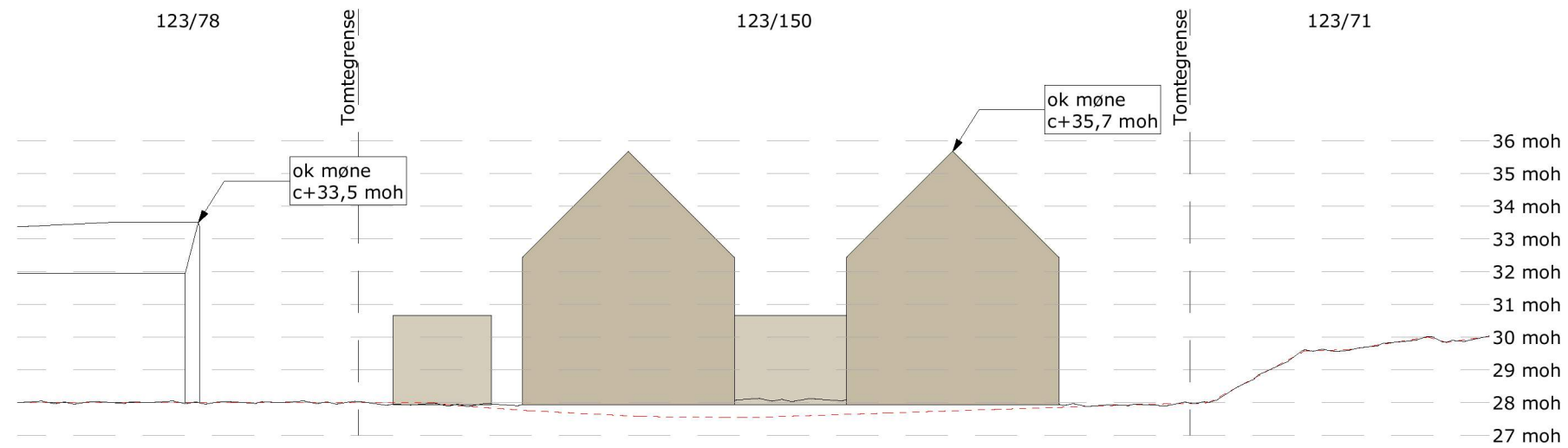


----- Eksisterende terreng
 - - - - - Nytt terreng



Terrengsnitt T1

1:200




Terrengsnitt T2

1:200

Prosjektering iht TEK 17.

Index	Dato	Beskrivelse	Sign	Kontr.

Oppvarmet BRA: 2*96,4 m ²	BYA: 165,3 m ²	VOLUM: 2*266,7 m ³	ENERGIMERKE 
BRA H01 + H02 + OA: 2*49,9 + 2*46,5 + 41,1 m ²		BRA TOTALT: 234,0 m ²	

BYGGEKommUNE: Lindås	GNR/BNR: 123/150	POSTNR: 5955	POSTSTED: Lindås
ADRESSE: Storhaugen 45			MOH: 28 moh

TEGNET AV: MLM	KONTROLLERT AV: ESR	DATO: 11.11.19	FORMAT: A3
-------------------	------------------------	-------------------	---------------

PROSJEKT: Storhaugen 45	PROSJEKTNR.: 19-0711
TEGNINGEN VISER: Terrengsnitt	TEGNING NR.: ARK-2-0-03
STATUS: Byggemelding	MÅLESTOKK: 1:200

TILTAKSHAVER:
Vest Norsk Bygg AS



INGENIØR- OG ARKITEKTKONTORET NORGESHUS AS, PB 161, 7223 MELHUS, TLF: 72 85 69 00

TEGNINGEN ER BESKYTTET ETTER LOV OM OPPHAVSRETT OG EIES AV NORGESHUS AS. TEGNINGER SKAL IKKE BENYTTES UTEN VÅR TILLATELSE. TEGNINGEN GJELDER IKKE SOM ARBEIDSTEGNING.

REV.
 .