

SITUASJONSKART

Gnr/Bnr: 51/13
Adresse: Lyngnesvegen
Eigar/søkar: Øyvind Landsvik

Kvalitet: FKB-B

Gjeldande plan: Kommuneplan
Planformål: LNF/ Naust

Vår referanse: Amg



Sign.

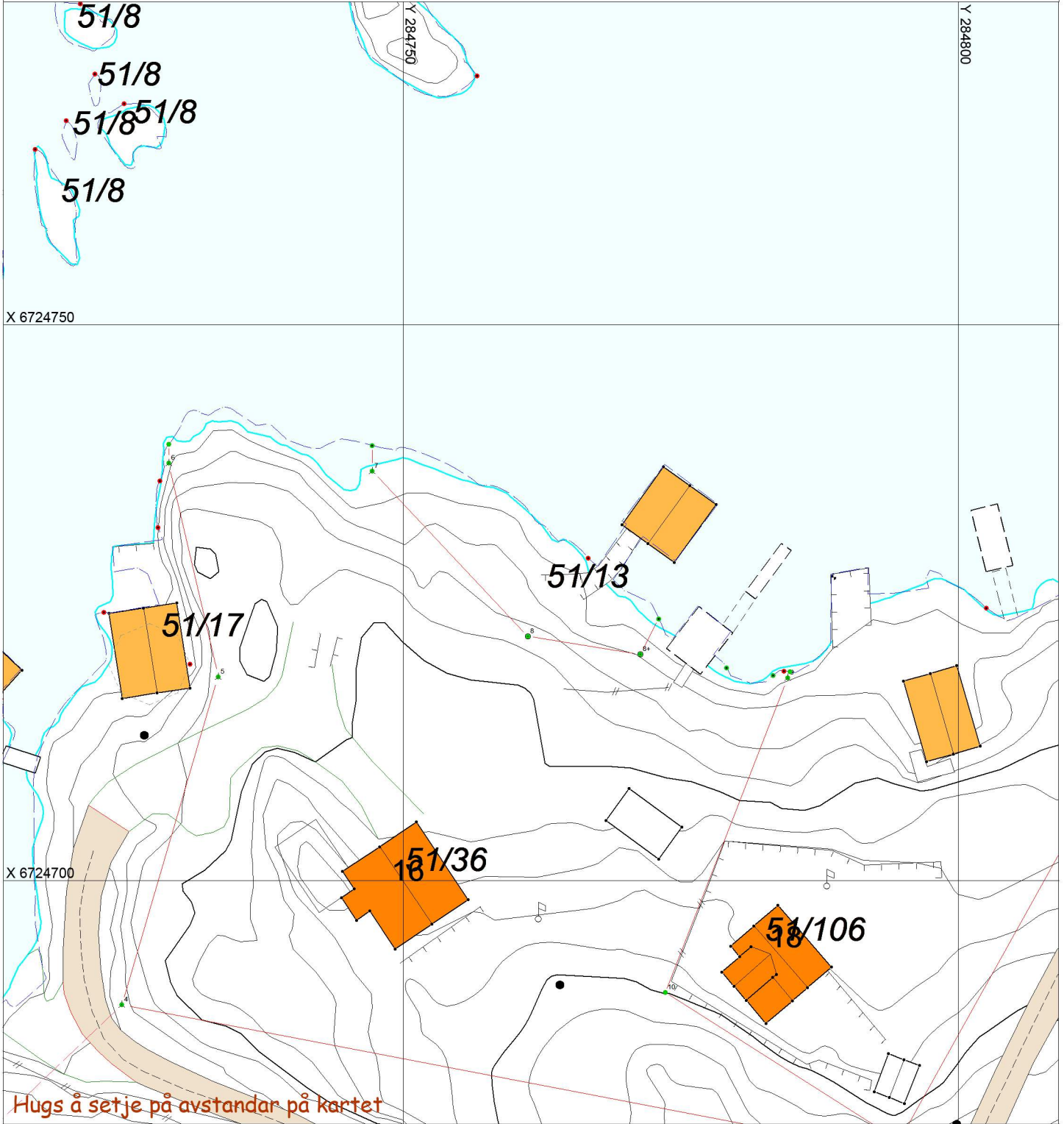


MELAND
KOMMUNE



Målestokk: 1:500
Dato: 06.09.2019

- | | | | |
|---------|------------------------|---|------------|
| // — // | Gjerde |  | Bolighus |
| - - - - | Usikker eigedomsgrænse |  | Andre bygg |
| — — — — | Målt eigedomsgrænse | | |



SITUASJONSPLAN

 Tiltak

Underskrift Situasjonsplan

Dato