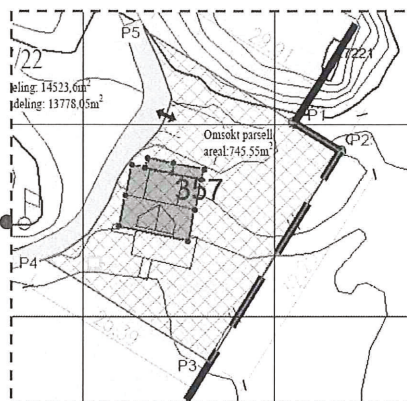
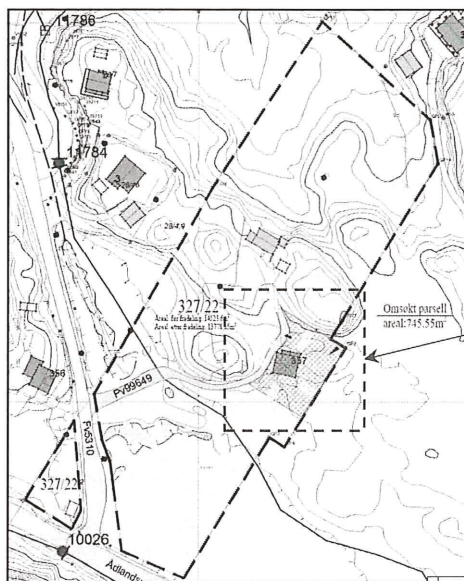


ERKLÆRING OM VEIRETT

Hjemmelshaver av eiendommen, gnr. 327 / bnr. 22 i Alver kommune, gir herved rett til å benytte privat vei (Pv99649) til eiendom (omsøkt fradelt parsell) gnr.____/ bnr.____ i Alver kommune i samsvar med vedlagt situasjonsplan.

Eier/eierne av eiendom (omsøkt fradelt parsell) gnr.____/ bnr.____ har plikt til felles drift og vedlikehold og tillater vedlikeholdsarbeid utført på sine eiendommer. Etter vedlikeholdsarbeidet skal berørte eiendommer være i samme stand som før arbeidet tok til.

Denne erklæringen tinglyses på egne og fremtidige eieres vegne som en heftelse på eiendommen gnr 327. bnr 22. Heftelsen kan ikke slettes uten samtykke fra Alver kommune, org. nr. 920 290 922.



Signatur:

R. Toppe

Sted og dato:

17/1 - 2020

Steinsenteret Åsane Sand og Singel AS
(org.nr. 985 830 665)

SITUASJONSKART

Gnr/Bnr: 27/22 327/22
 Adresse: Ådlandsvegen 357
 Eigar/søkar: Åsane sand og singel

Kvalitet: FKB-B


Dato: 30.10.2019

Gjeldande plan: Kommuneplan

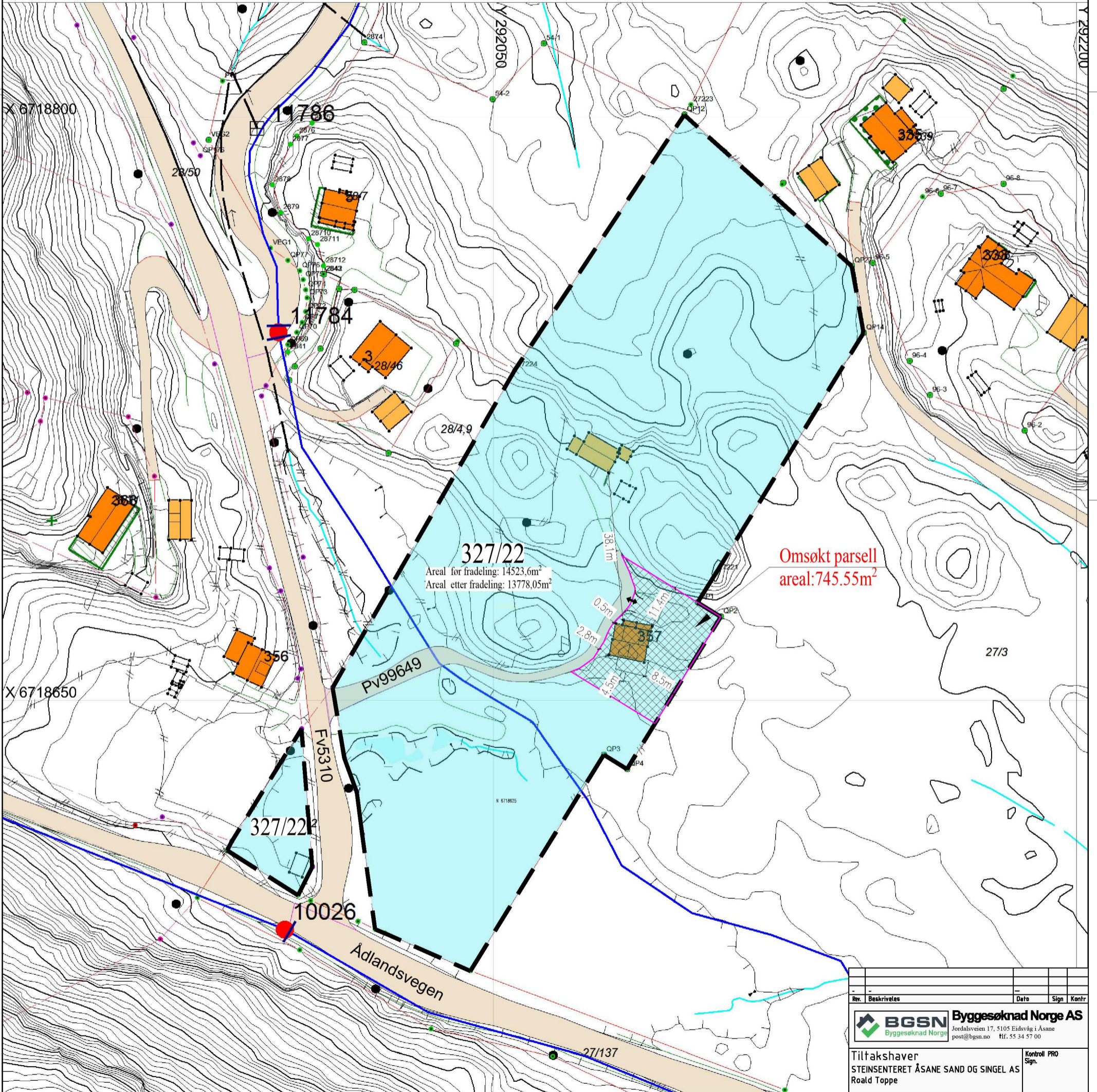
Planformål: LNF/ veg

Vår referanse: Amg

Sign.



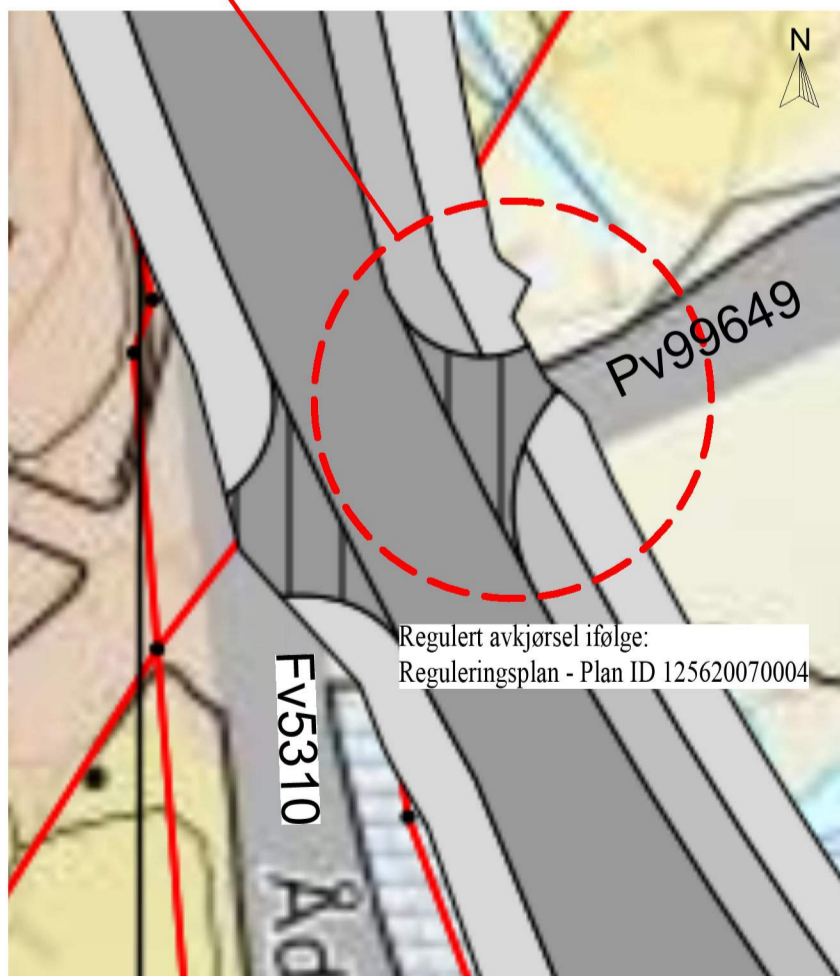
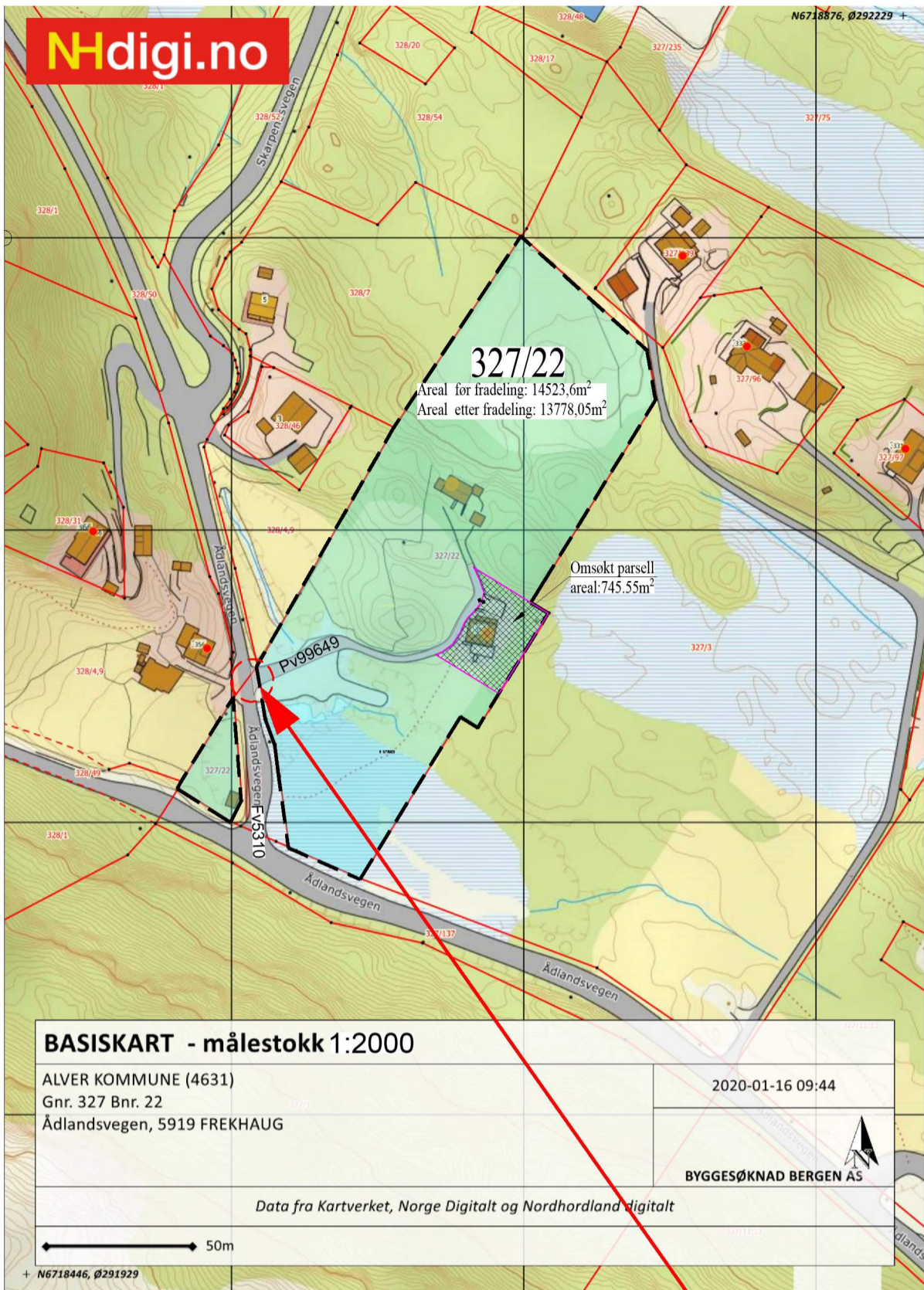
- Gjerde
- Usikker eigedomsgrense
- Målt eigedomsgrense
- Bolighus
- Andre bygg



- Eiendomsgrenser Gbnr. 327/22
- Eiendom Gbnr. 327/22
- Ny grense for omsøkt parsell
- Omsøkt parsell
- Eiendomsgrenser Gbnr. 327/22
- Fv5310 : Fylkesvei
- Pv99649 : Privat vei

Rev.	Beskrivelse	Dato	Sign	Kentr
Byggesøknad Norge AS Jondalsveien 17, 5105 Eidsvåg i Åsane post@bgsn.no Hf. 55 34 57 00				
Tiltakshaver STEINSENTERET ÅSANE SAND OG SINGEL AS Roald Toppe				Kontroll PRO Sign.
Prosjekt Ådlandsvegen 357 (FRADELING)				Kontroll UTF Sign.
Gnr./Bnr./Festnr. - Kommune Gnr. 327 Bnr. 22 - ALVER KOMMUNE (4631)				
Type tegning: SITUASJONSPLAN		Prosjekt nr.: P1573		Tegner av: Ehsan Torabi
Målestokk / Ark. 1:1000 - A3	Dato 16.01.2020	Versjon 00	TEGNING NR. SIT01	Fase SØK

FILNAMN: Rev:01 - Gnr:327 - Bnr:22_Adlandsvegen_357.dwg



- Eiendomsgrenser Gbnr. 327/22
- Eiendom Gbnr. 327/22
- Ny grense for omsøkt parsell
- Omsøkt parsell
- Eiendomsgrenser Gbnr. 327/22

Rev.	Beskrivelse	Dato	Sign	Kontr
Byggesøknad Norge AS Jondalsveien 17, 5105 Eidsvåg i Åsane post@bgsn.no Hf. 55 34 57 00				
Tiltakshaver STEINSENTERET ÅSANE SAND OG SINGEL AS Roald Toppe			Kontroll PRO Sign.	
Prosjekt Ådlandsvegen 357 (FRADELING)			Kontroll UTF Sign.	
Gnr./Bnr./Festnr. - Kommune Gnr. 327 Bnr. 22 - ALVER KOMMUNE (4631)		Status		
Type tegning: SITUASJONSPLAN-AVKJØRSEL		Prosjekt nr.:	Tegnet av	
		P1573	Ehsan Torabi	
Målestokk / Ark	Dato	Versjon	TEGNING NR.	Fase
1:2000 - A3	16.01.2020	00	SIT03	SØK