











TEGNFORKLARING

-  Skiltstolpe med tosidig trafikkskilt
-  Skiltstolpe med tosidig vegvisningsskilt
-  Fartauskant
-  Eksisterende veg
-  Eiendomsgrense

SKILTLISTE						
Pos. no.	Antall	Symbol	Skiltnummer	Størrelse	Fulle	Merknad
①	2		512.0 512.0	MS MS	Klasse 1 Klasse 1	
②	1		729.1 729.1	W = 70 H = 0.700 m A = 0.150 m ² W = 70 H = 0.700 m A = 0.150 m ²	Klasse 1 Klasse 1	
③	1		729.1 729.1	W = 70 H = 0.650 m A = 0.098 m ² W = 70 H = 0.650 m A = 0.098 m ²	Klasse 1 Klasse 1	Husnummer er ikke endelig

No.	Navn	Linje	Type	Antall	Hastighet	Arealf (m ²)	Lengde (m)	Virkelig lengde (m)	Bredde (m)	Merknad
1	Fartshump		Linjetype	4	<=50 Km/h	8.750	17.500	18.559	0.50	
2	Striplet kantlinje (3+3)		Linjetype	6	<=50 Km/h	8.400	84.000	164.107	0.10	

ARBEIDSTEGNING

Rev.	Dato	Sign.	Revisjonen gjelder		
Oppdragsgiver LEKNESTUNET AS					
Prosjekt Hillesvåg bustadfelt. Skilt- og oppmerkningsplan.					
Tegn.	Kontr.	Godt.			
THF	ANH	THF	Dato: 02.09.2019		
Målestokk: 1:500			Format: A1		
Prosjekt nr.: 19017			Tegning nr.: L01		
haugen vva			Kanalveien 5 5068 Bergen Tlf. 55 59 82 60 e-post: post@haugenvva.no		