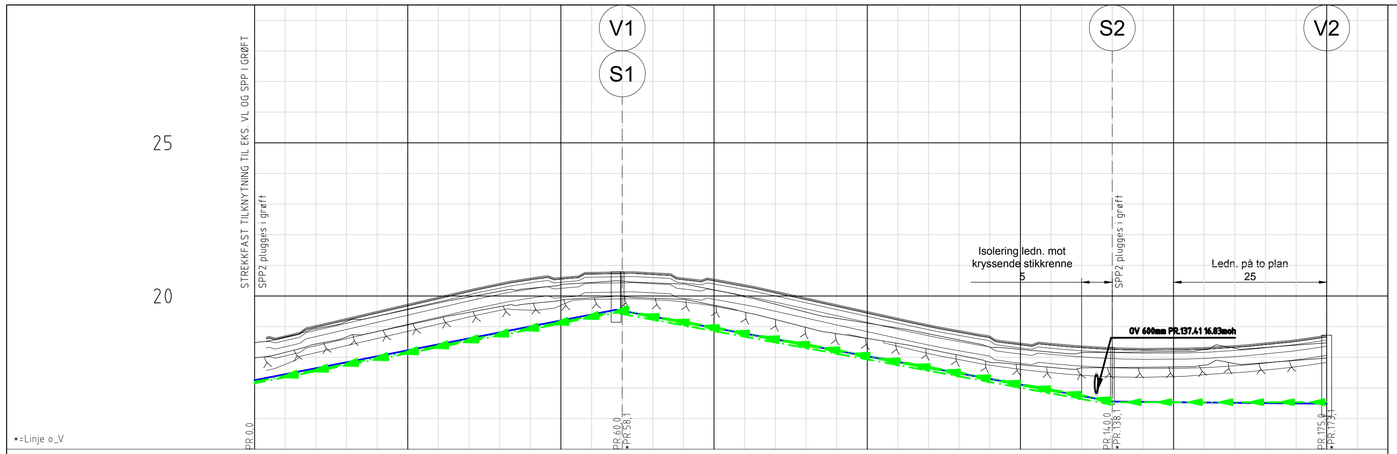

PROFIL NR.		0	25	50	75	100	125	150	175
Grunneier		Gnr/Bnr.196/119	Gnr/Bnr.196/37	Gnr/Bnr.196/38	Gnr/Bnr.196/55		Gnr/Bnr.196/54	Gnr/Bnr.196/74	Gnr/Bnr.196/46
Markslag		Fortau							
Grunnforhold		Sprengsteinsfylling på fjell							
TERRENG H./TOPP VEGDEKKE		18,48	18,70 19,04 19,27 19,50 19,73 19,97 20,20 20,41 20,59 20,61 20,77 20,79 20,76 20,59 20,55 20,37 20,16 19,94 19,72 19,50 19,28 19,06 18,87 18,69 18,46 18,46 18,37 18,32 18,29 18,30 18,32 18,38 18,47 18,58 18,72						
Hor.vinkelpunktavstand i m			60,0		80,0			35,0	
Vannledning	Kumavstand i m		59,0		81,0			35,0	
	Fall i ‰		39,0		-37,0			-2,0	
	Kote utv. topp		17,25	19,55		16,56		16,49	
	Type og dim		160PVC SDR 21		180PE 100 SDR 11				
Spillvannsledning	Kumavstand i m				80,0				
	Fall i ‰				-37,0				
	Kote innv. bunn			19,41		16,45			
	Type og dim				160PP SDR 34,4				
Pumpeledning spillvann	Kumavstand i m		60,0		80,0			35,0	
	Fall i ‰		39,0		-37,0			0,0	
	Kote utv. topp		17,15	19,49		16,53		16,53	
	Type og dim				63PE 100 SDR 17				
Pumpeledning spillvann 2	Kumavstand i m		60,0		80,0				
	Fall i ‰		39,0		-37,0				
	Kote utv. topp		17,20	19,54		16,58			
	Type og dim				110PE 100 SDR 17				

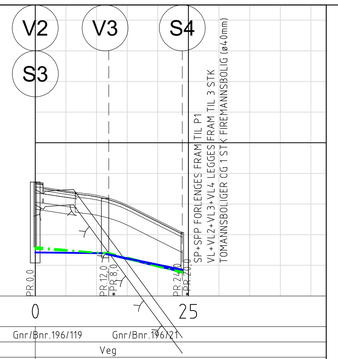

PROFIL NR.		0	25
Grunneier		Gnr/Bnr.196/119	Gnr/Bnr.196/21
Markslag		Veg	
Grunnforhold		Sprengsteinsfylling på fjell	
TERRENG H./TOPP VEGDEKKE		18,72 18,43 18,29 17,96 17,47 17,07	
Hor.vinkelpunktavstand i m		12,0	12,0
Vannledning	Kumavstand i m	11,4	12,6
	Fall i ‰	-2,0	-47,2
	Kote utv. topp	16,42 16,39	15,79
	Type og dim	50PE 100 SDR 11	40PE 100 SDR 11
Vannledning 2	Kumavstand i m		12,6
	Fall i ‰		-46,7
	Kote utv. topp		16,38 15,78
	Type og dim		32PE 100 SDR 11
Spillvannsledning	Kumavstand i m	12,0	12,0
	Fall i ‰	-18,0	-51,4
	Kote innv. bunn	16,60 16,37	15,75
	Type og dim	110PP SDR 34,4	
Pumpeledning spillvann	Kumavstand i m	12,0	12,0
	Fall i ‰	-10,0	-49,0
	Kote utv. topp	16,53 16,40	15,81
	Type og dim	63PE 100 SDR 17	
Vannledning 3	Kumavstand i m		12,6
	Fall i ‰		-40,9
	Kote utv. topp		16,38 15,85
	Type og dim		32PE 100 SDR 11
Vannledning 4	Kumavstand i m		12,6
	Fall i ‰		-41,3
	Kote utv. topp		16,38 15,85
	Type og dim		32PE 100 SDR 11

MERKNAD

1. Tilknytning til ø160mm PVC VL i grøft. Strekkfast skjøtemuffe. Tilknytning til ø63 PE SPP i grøft m/elektromuffesveis.
2. Riving av vegsluk og stikkrenne. Montering av ny sandfangskum SF1 på eksisterende OV/kulvert fra private eiendommer.
3. Tilknytning av eks. SP (utslippsledning sortvann til sjø) fra gnr/bnr. 196/45 til ny pumpestasjon P1. Trase ledning er ukjent.
4. Prefabrikkert pumpestasjon m/2 stk kvernepumper. Hver pumpe dimensjonert for 10+5 boliger.
   Pumpehøyde = 11m
   Lengde pumpeledning = 550m

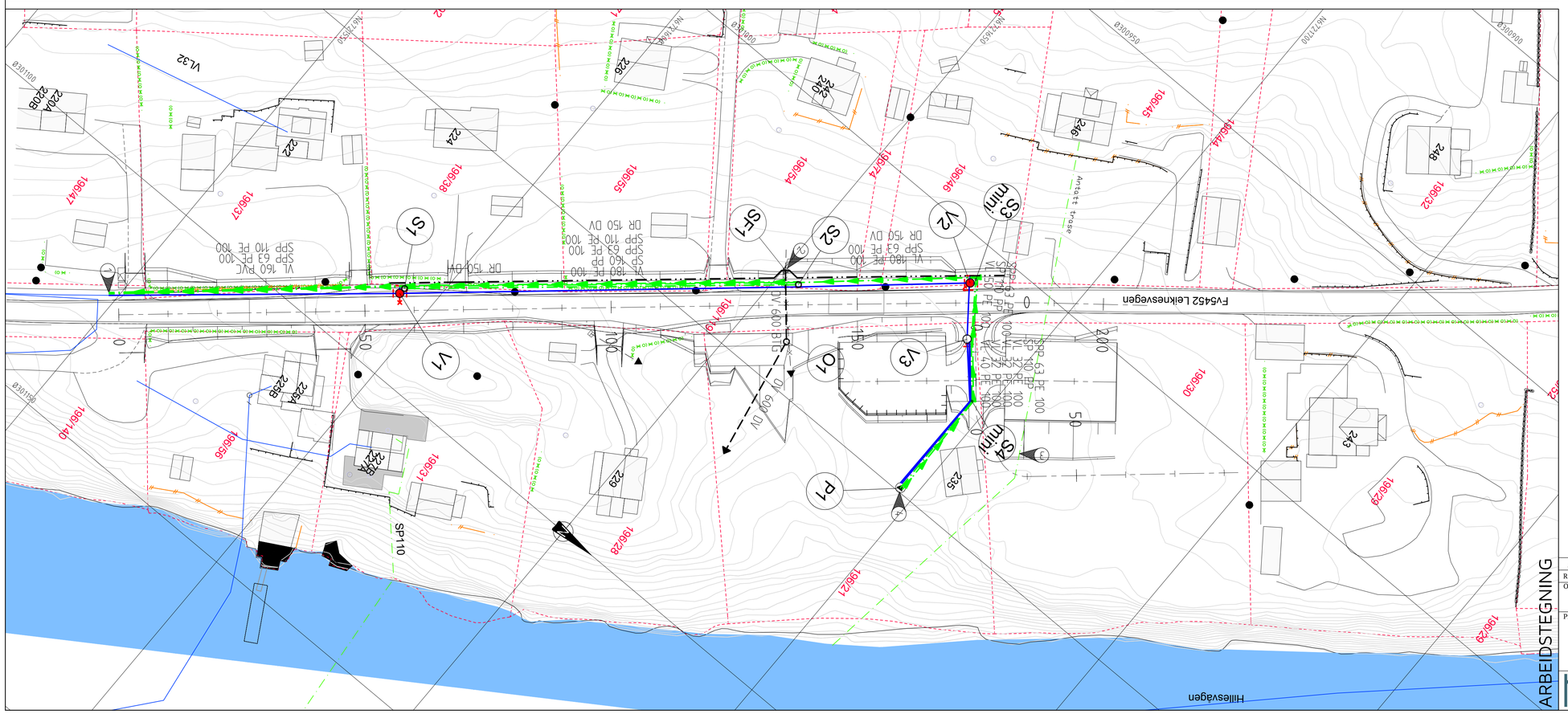

TEGNFORKLARING

Eksisterende		Prosjektert
	Vannledning (VL)	
	Spillvannsledning (SP)	
	Overvannsledning (OV)	
	Drensledning (DR)	
	Pumpeledning spillvann (SPP)	
	Ledning utgår	
	Stakekum (S/O)	
	Ministakekum (S/O mini)	
	Vannledningskum m/brann- og stengeventil (V)	
	Lufteventil	
	Spyleventil	
	Stoppekran på vannledning	
	Kloakkpumpestasjon (P)	
	Vegsluk	
	Sandfangskum m/kuppelrist (SF)	

ARBEIDSTEGNING

Rev.	Dato	Sign.	Revisjonen gjelder
A	02.09.2019	THF	Kum SF1, O1 og ny stikkrenne Leiknesvegen. DR Leiknesvegen. ARB.TEGN.

Oppdragsgiver
Leknestunet AS

Prosjekt
Hillesvåg bustadfelt.
Ledningsplan og profil Leiknesvegen.
Kum V1-V2 og S3-S4.

Tegn.	Kontr.	Godki.
THF	ANH	THF

Dato: 06.05.2019
Målestokk: 1:500/100
Format: A1
Prosjektnr.: 19017
Tegningsnr.: GH02
Rev.: A

haugenvva
Kanalveien 5
5068 Bergen
Tlf. 55 59 82 60
e-post: post@haugenvva.no