


Teiknforklaring

Prosjektet



- 6/4 GÅRDS-/BRUKSNR
- EKSISTERANDE GRENSER
- NY GRENSE
- REKKVERK
- |_|_|_| MUR
- #—# GJERDE
- BYGG


Statens vegvesen

E39

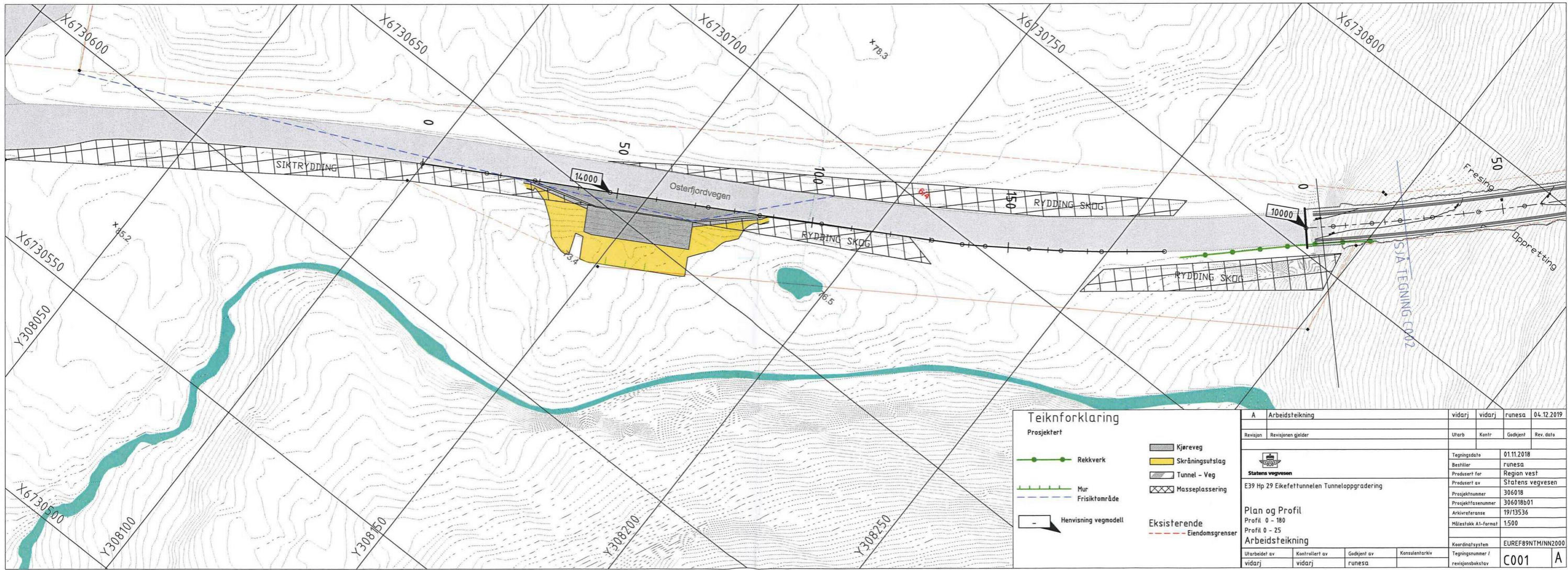
Tunneloppgradering Eikefettunnelen

Situasjonskart

DR



PROFIL NR.	2	25						
HOR.KURV.	R=∞	R=∞	R=∞	R=∞				
BREDDEUTV.								
TVERRFALL								
H.kj.b.k.								
V.kj.b.k.								
PROFIL H.	83,96	83,96	83,98	83,98	83,98	83,99	83,99	83,99
TERRENG H.	83,97	83,98	83,98	83,98	83,98	83,99	83,99	83,99
OVERBYGN.T.								



Teiknforklaring

Prosjekttert

- Rekkverk
- Mur
- Frisktomsr de
- Hensvisning vegmodell
- Kj reveg
- Skr ningsutslag
- Tunnel - Veg
- Masseplassering
- Eksisterende
- Elidomsgrenser

A	Arbeidsteikning	vidarj	vidarj	runesa	04.12.2019
Revisjon	Revisjonen gjelder	Utarb	Kontr	Godkjent	Rev. date
 E39 Hp 29 Eikefettunnelen Tunneloppgradering		Tegningsdato	01.11.2018		
Plan og Profil		Bestiller	runesa		
Profil 0 - 180		Produsert for	Region vest		
Profil 0 - 25		Produsert av	Statens vegvesen		
Arbeidsteikning		Prosjektnummer	306018		
Utarbeidet av		Arkivreferanse	306018b01		
Kontrollert av		M�stest�kk A1-format	19/13536		
Godkjent av		Koordinatsystem	EUREF89NTH/NN2000		
Konsulentarkiv		Tegningsnummer / revisjonsb�kstav	C001 A		