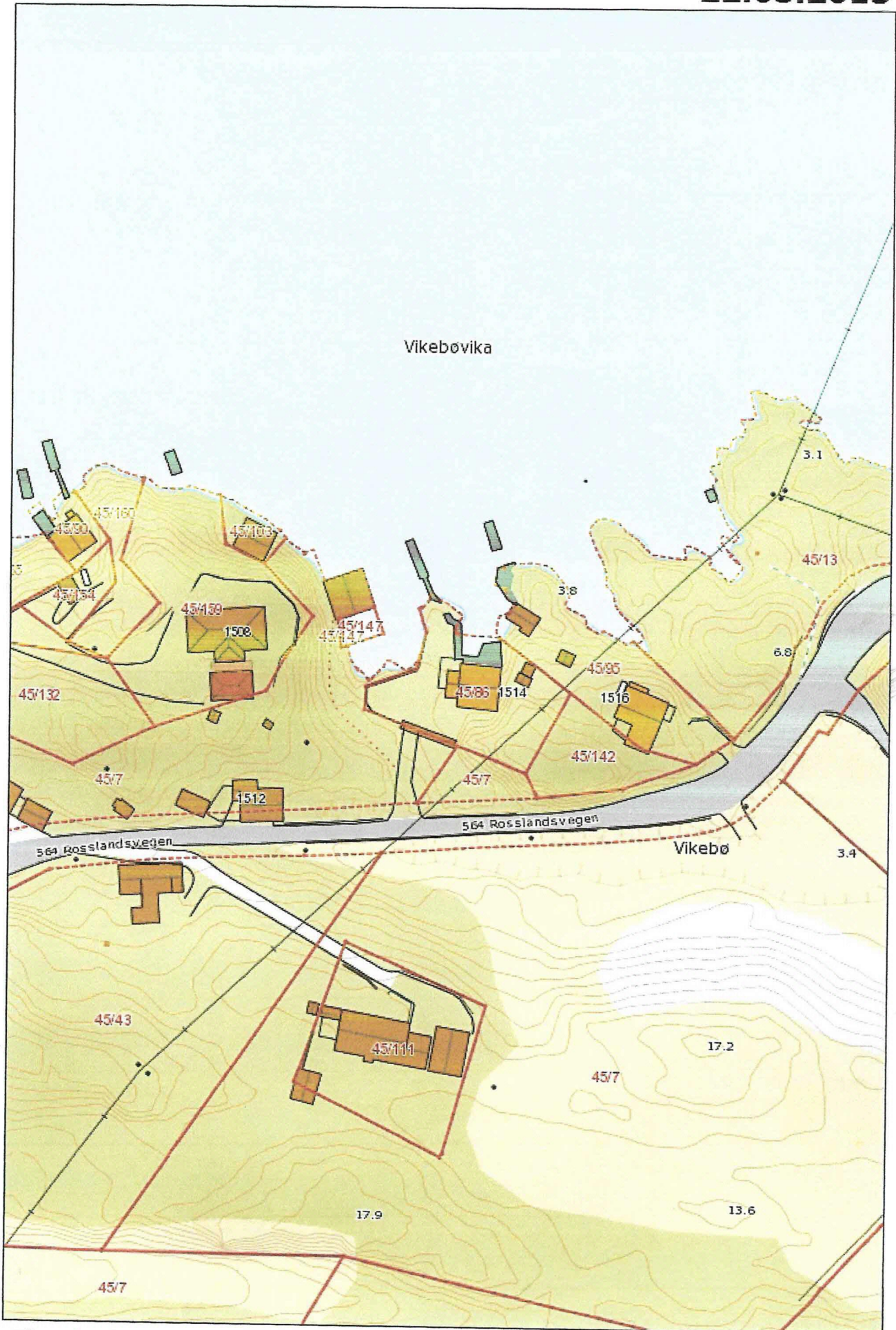


Gnr. 45. Bnr. 147

22.03.2013



Øystein Vikøbø

SITUASJONSKART

Gnr/Bnr: 45/147
Adresse:
Eigar/søkar: Vikebø
Kvalitet : FKB-B

Gjeldande plan : Kommuneplan
Planformål : Krav til regulering
Vår referanse: PAS



Sign.



MELAND
KOMMUNE



Målestokk: 1:500
Dato: 06.12.2019

- | | | | |
|-----------|------------------------|---|------------|
| — // — | Gjerde |  | Bolighus |
| - - - - - | Usikker eigedomsgrænse |  | Andre bygg |
| — — — — — | Målt eigedomsgrænse | | |



Hugs å setje på avstandar på kartet

SITUASJONSPLAN

 Tiltak

Underskrift Situasjonsplan _____ Dato _____

SITUASJONSKART

Gnr/Bnr: 45/ 147
Adresse: Vikebø
Eigar/søkar: Vikebø
Kvalitet : FKB-B





MELAND
KOMMUNE



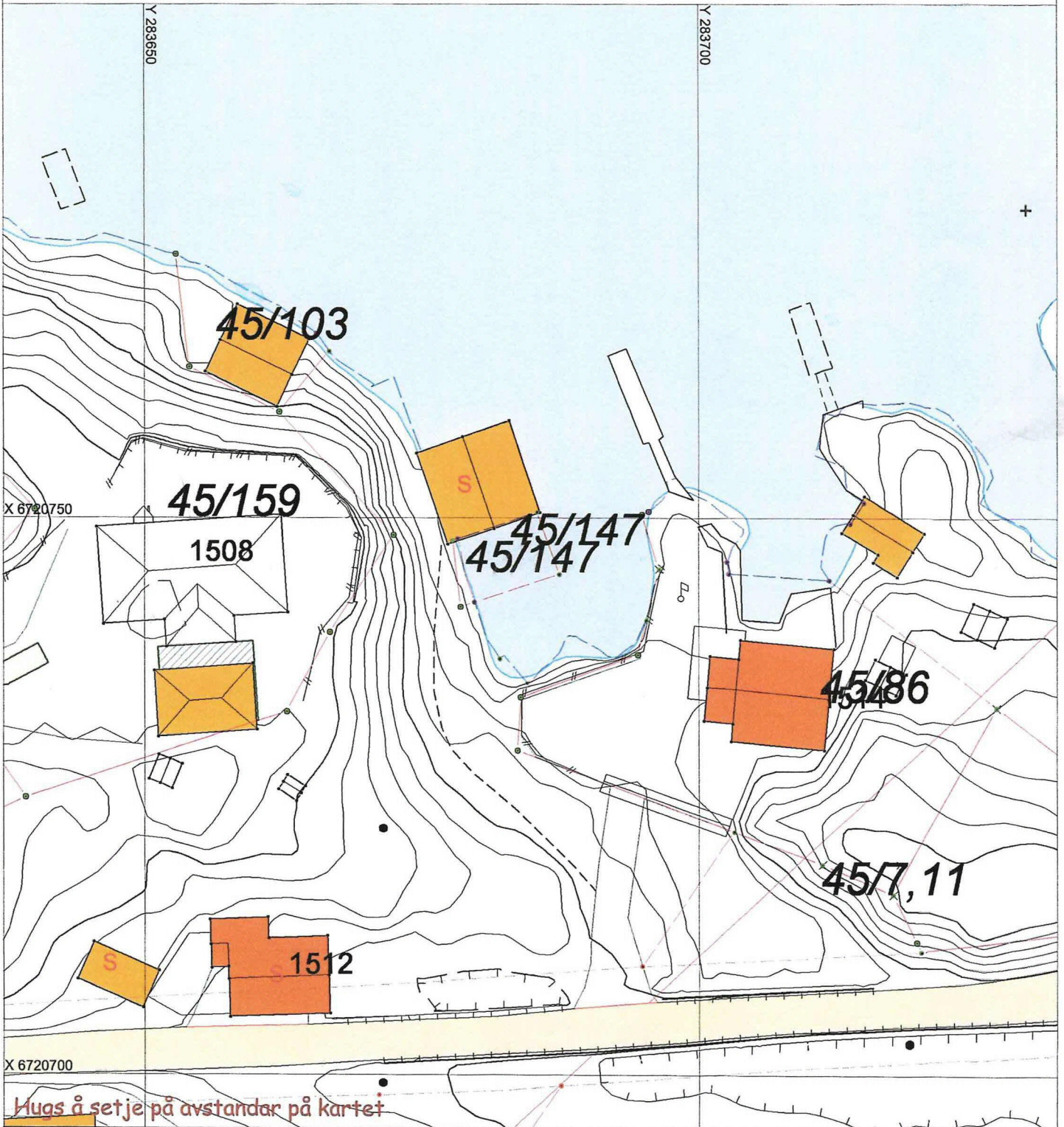
Målestokk: 1:500
Dato: 14.11.2011

Gjeldande plan : Kommuneplan
Planformål : Krav til Regulering
Vår referanse: Agv


— // — // — Gjerde
- - - Usikker eigedomsgrense
— — — Målt eigedomsgrense

 Bolighus
 Andre bygg

Sign.



SITUASJONSPLAN

 Tiltak

Underskrift Situasjonsplan

Dato