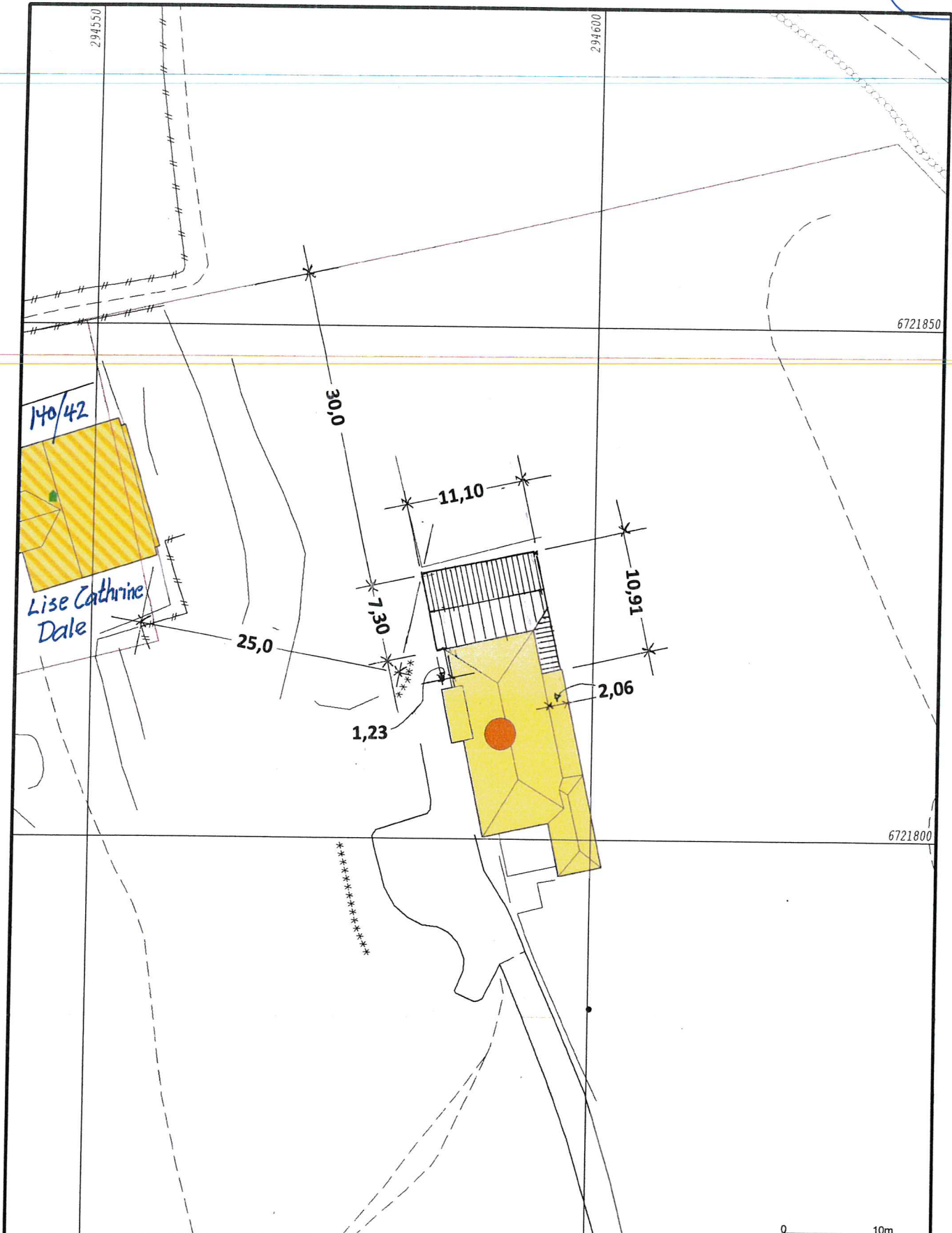



D-1




— Målte Grenser	■ Våningshus
- - - Registrerte Grenser	■ Større bustader
· · · Udefinert grenser	■ Hytte/feriehus
↑ Terrengmålte grense	■ Garasje/uthus
⊙ Konstruert grensepunkt	■ Industri/lager
■ Bolig	■ Andre bygg
■ Bustad m/leilighet	

Beliggenhet og høyder må oppfattes som orienterende.
 Koordinatsystem: UTM(EUREF89) - SONE 32 (EPSG:32632)
 Høydesystem: (EPSG:)



Lindås kommune
 Byggesak
Sigvald Dale



Dato: 2020.01.10
 Sign: Liam

Situasjonskart gbnr 140/5

Målestokk
 1:500