

SITUASJONSKART

Gnr/Bnr: Gnr 427 bnr 12

Adresse:

Eigar/søkar:

Kvalitet: FKB-B

Gjeldande plan: Kommuneplan






Planformål:

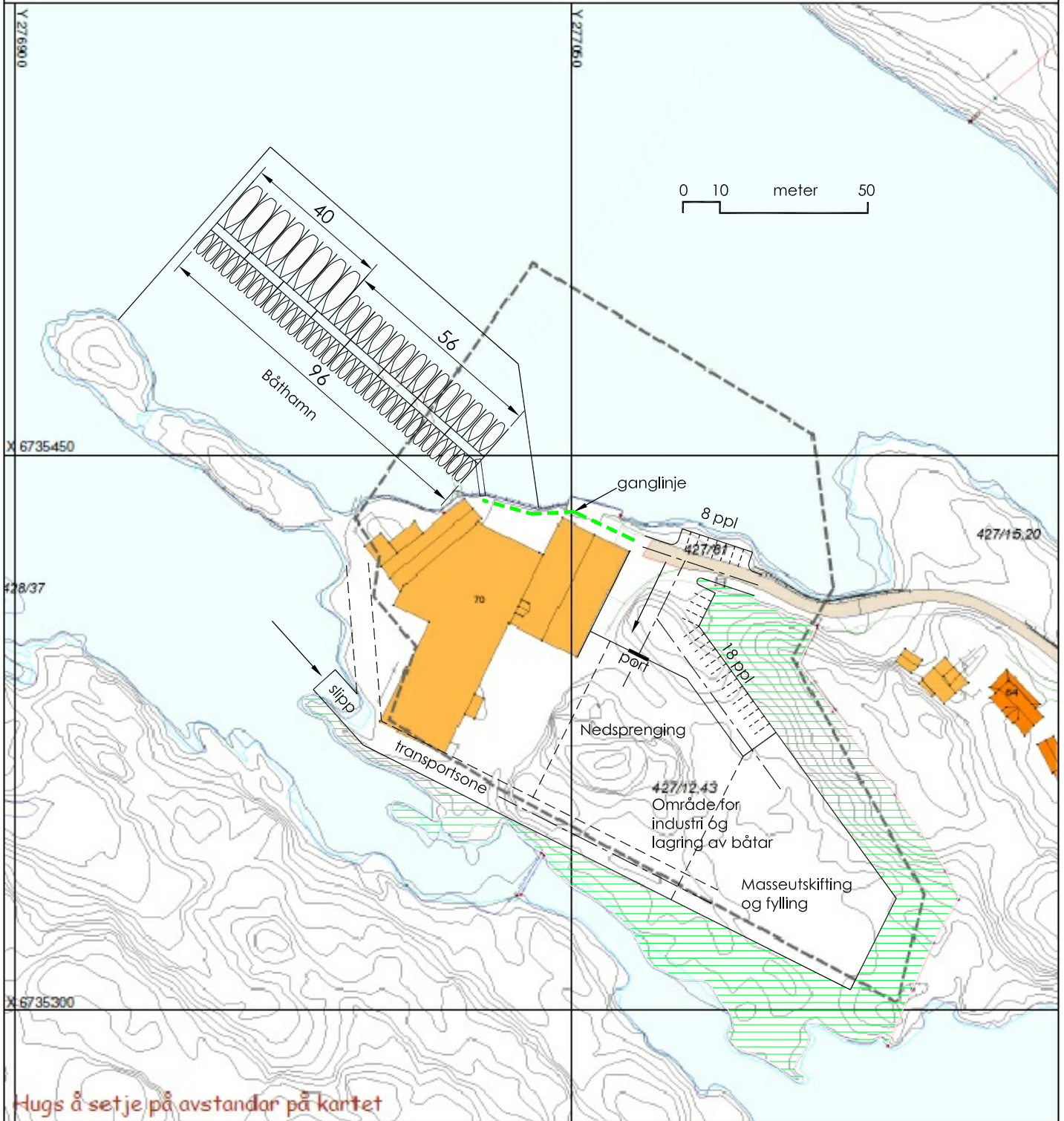
Vår referanse: HOK

Sign.



Målestokk: 1:1500
Dato: 19.02.2020

-  Gjerde
-  Usikker eigedomsgrense
-  Målt eigedomsgrense
-  Bolighus
-  Andre bygg



Hugs å setje på avstandar på kartet

SITUASJONSPLAN

 Tiltak

Underskrift Situasjonsplan

Dato