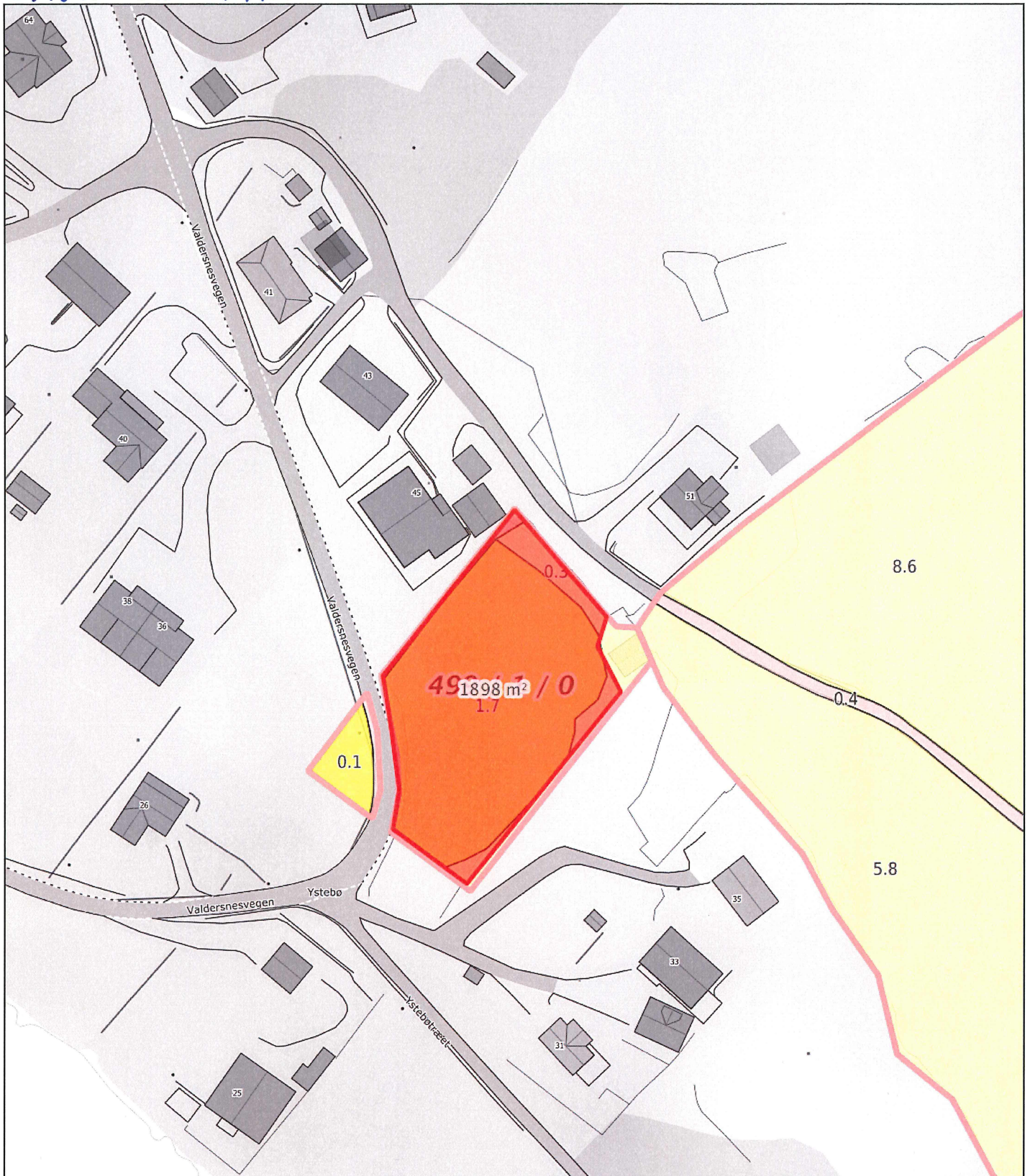


# SITUASJONS KART FRADELING



0 10 20 30m  
 Målestokk 1: 1000 ved A4 utskrift  
 Utskriftsdato: 26.02.2020 11:09  
 Eiendomsdata verifisert: 26.02.2020 10:58

GÅRDSKART 4631-499/1/0  
 Tilknyttede grunneiendommer:  
 499/1/0

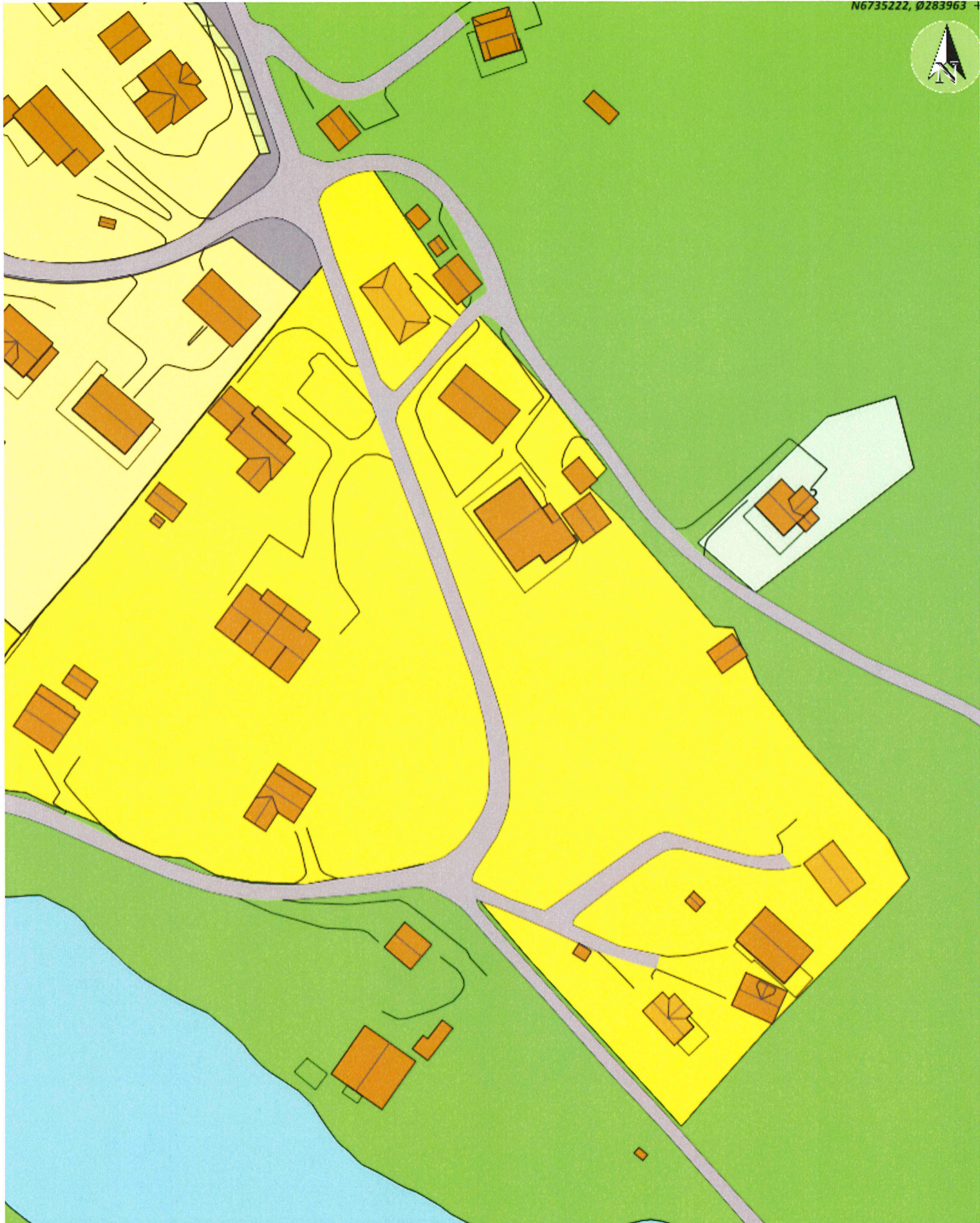


Markslag (AR5) 7 klasser		AREALTALL (DEKAR)	
—	TEGNFORKLARING		
—	Fulldyrka jord	28.0	
≡	Overflatedyrka jord	36.9	
≡	Innmarksbeite	18.1	83.0
≡	Produktiv skog	50.2	50.2
—	Annet markslag	30.3	
—	Bebyggd, samf., vann, bre	4.4	34.7
—	Ikke klassifisert	0.0	0.0
—	Sum	167.9	167.9


Kartet viser valgt type gårdskart for eiendommen man har søkt på. I tillegg vises bakgrunnskart for gjenkjenning. Arealstatistikken viser arealer i dekar for alle teiger på eiendommen. Det kan forekomme avrundingsforskjeller i arealtallene.

Ajourføringsbehov meldes til kommunen.

- Arealressursgrenser
- Eiendomsgrenser
- Driftssenterpunkt



**plankart**  
Avsatt til bolig i kommuneplan



Dato: 02-03-2020  
Målestokk: 1:1 000  
30m