

KV 1039 til eiendommen gnr. 123 bnr. 76 i ALVER kommune

Søknad om ny avkjørsel

[Veiledning Rettledning](#)

Søknad innsendt dato: 4. mar 2020

Opplysninger fra søker

Valgt språkform i søknadsskjema: **Bokmål**

Varighet på avkjørsel: **Permanent**

Søknadstype: **ny avkjørsel**

Opprettelse av ny grunneiendom: **Nei**

Veg

Veg: **KV 1039, Blåbærveien**

Ca vegreferanse: **KV1039 S1D1 m371**

Eiendom og bygninger

Kommune: **4631 – ALVER**

Matrikelnr: **123/76**

Adresse:

Postnr- og sted:

Areal (m2): **1064.4**

Etablert: **1984-07-30**

Bruksenheter: **1**

Bygningstype	Bygningsstatus	Næringsgruppe	Bygningsendring
111 – Enebolig	Igangsettingstillatelse	Bolig	

Planregisterstatus

Kommuneplan: **Digital kommuneplan finnes ikke for kommunen**

Reguleringsplan: **Omfattes av reguleringsplan (fullstendige plandata med hoveddokumenter)**

Kommuneplan – areal

Kommuneplan

Kommuneplan: Ikke funnet

Kommunedelplan

Kommunedelplan: Ikke funnet

Reguleringsplan

Eiendom

Regulert: Ja

RpOmråde

Plannavn: Rissundet

PlanID: 1263-28091977

Planstatus: 3 – Endelig vedtatt arealplan

Planbestemmelse: 1 – Med bestemmelser som egen tekst

Plantype: 30 – Eldre reguleringsplan

Ikrafttredelsesdato: 1977-06-22

Kopidato: 1977-06-22

Oppdateringsdato: 2020-01-22

[Lenke til plan](#)

Forslagsstillertype:

Vertikalnivå: 2 – På grunnen/vannoverflate

Veg

Regulert: Ja

RpOmråde

Plannavn: Rissundet

PlanID: 1263-28091977

Planstatus: 3 – Endelig vedtatt arealplan

Planbestemmelse: 1 – Med bestemmelser som egen tekst

Plantype: 30 – Eldre reguleringsplan

Ikrafttredelsesdato: 1977-06-22

Kopidato: 1977-06-22

Oppdateringsdato: 2020-01-22

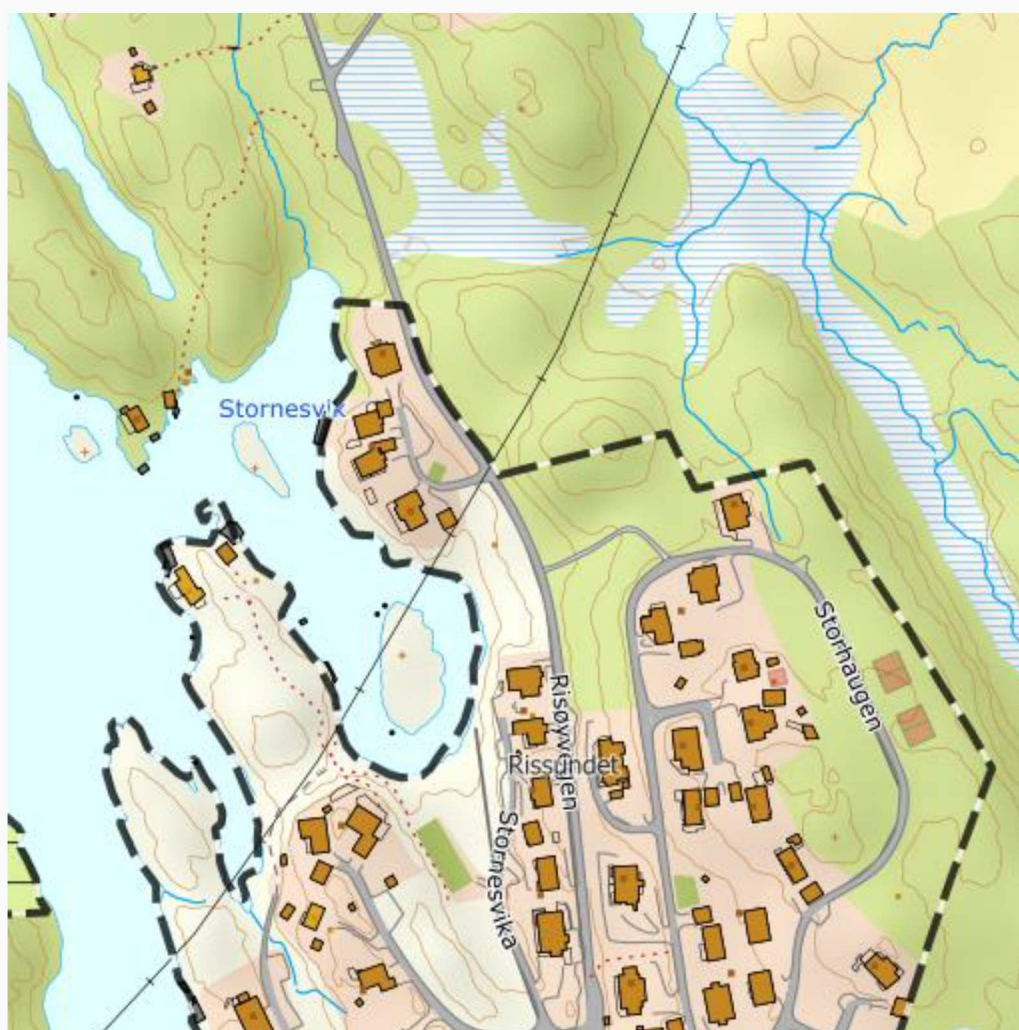
[Lenke til plan](#)

Forslagsstillertype:

Vertikalnivå: 2 – På grunnen/vannoverflate

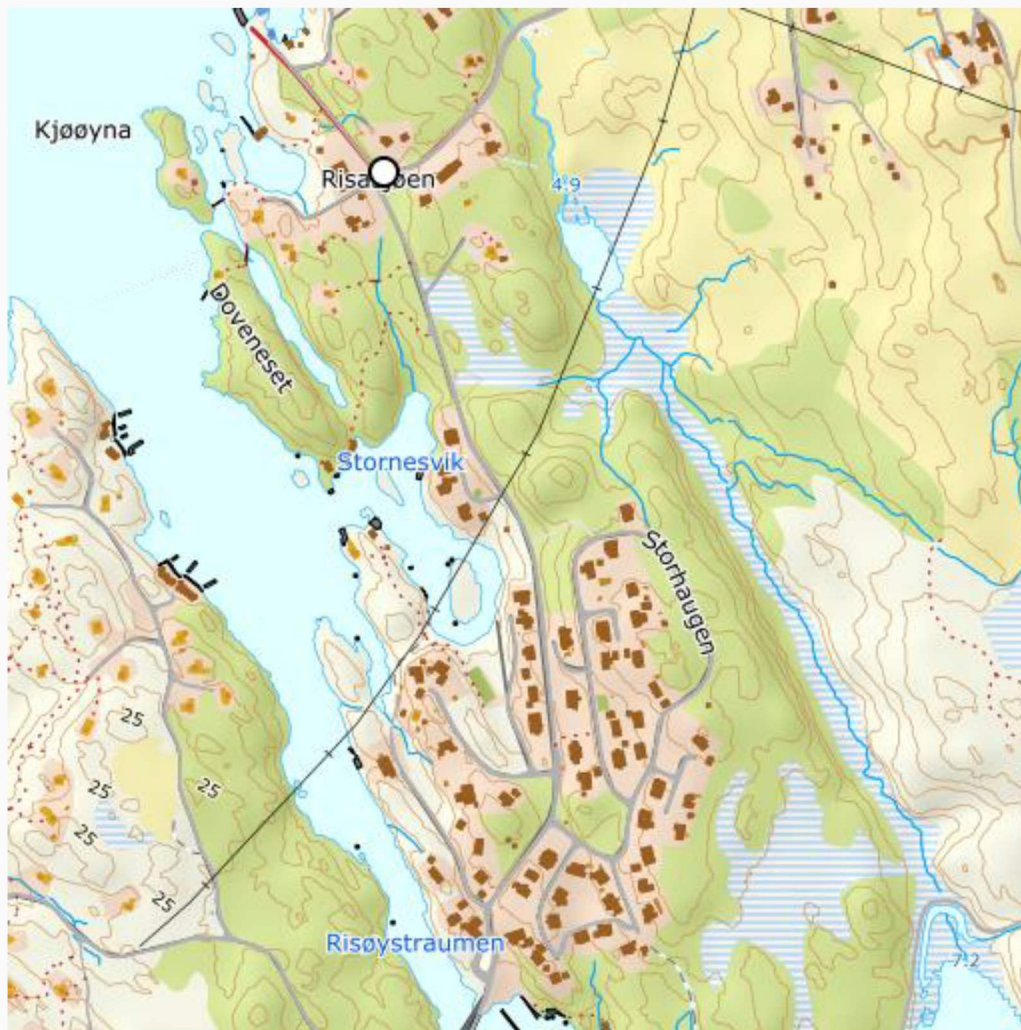
Stedlige forhold

Reguleringsplaner (500m x 500m)



[Lenke til plankart](#)

NVDB – ulykker (1000m x 1000m)



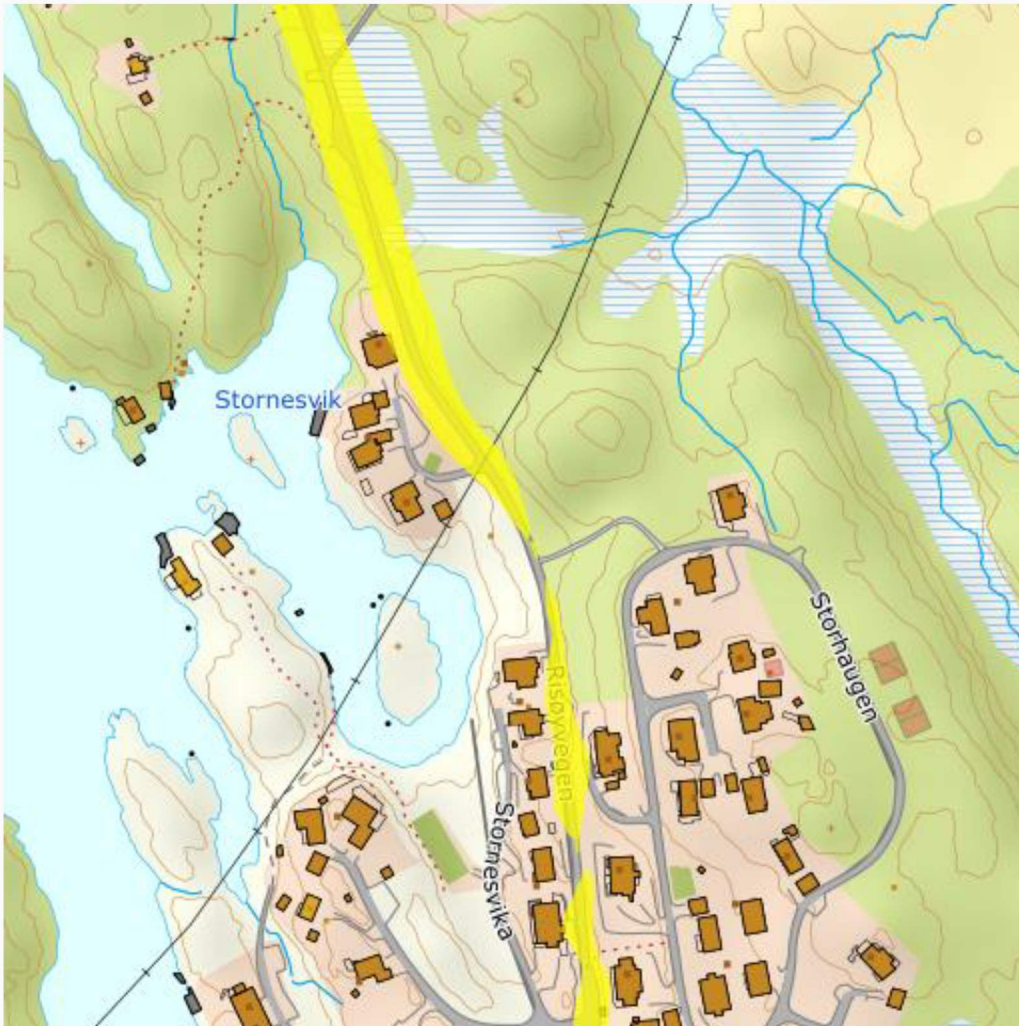
[Kartlenke trafikkulykker](#)

Geonorge - Ortofoto (500m x 500m)



[Lenke til ortofoto](#)

Støyvarselkart (T-1442) (500m x 500m)



[Lenke til støykart](#)

[Lenke til Google Maps](#)

Trafikkdata

Fartsgrense: 30 km/t

Gyldig fra dato: 1980-01-01

[Kartlenke fartsgrense](#)

◆rsd◆gnstrafikk: 20

Andel lange kjøretøy: 10

Gjelder for ◆r: 2013

[Kartlenke ◆rsd◆gnstrafikk](#)

Søker

Navn: ARKOCONSULT AS

Organisasjonsnummer: 918269665

Adresse: **HTB BYGGET**

VALESTRANDSVEGEN

Postnr- og sted: **5281 VALESTRANDSFOSEN**

Kontaktperson: **Michelle HANSTVEIT Hauge**

E-post: **michelle@arkoconsult.no**

Mobil: **41237095**

Tiltakshaver

Navn: **SØREIDE BYGG AS**

Organisasjonsnummer: **991070958**

Adresse: **c/o Ole Moen AS, Litlås 4**

Postnr- og sted: **5954 MONGSTAD**

Kontaktperson: **–**

E-post: **soreidebygg@gmail.com**

Mobil: **97014342**

Begrunnelse fra søker

I forbindelse med planlagt oppføring av 2-mannsbolig på Gbnr. 123/76 i tråd med formål i reguleringsplan for Rissundet, må det søkes om ny avkjørsel fra kommunal veg.

Avkjørsel plasseres og utformes som vist på vedlagte situasjonsplan. Avkjørselen skal nyttes av 2 enheter.