

AREALFØREMÅL (PBL §12-5)	JURIDISKE LINJER OG PUNKT (PBL 2008)
BYGNINGAR OG ANLEGG (PBL § 12-5, nr. 1)	— Illustrasjon av planen si avgrensning (RpGrense)
— Bustader - fritliggjandire småhus (1111)	(vist 1m utanfor juridisk plangrense)
— Bustader - konsentrert småhus (1112)	— RpGrense samanfall med RpFormålGrense
— Bustader - blokker(1113)	— Føremålsgrense (RpFormålGrense)
— Øvrige kommunaltekniske anlegg (1560)	— Sikringgrense (RpSikring)
— Leikeplass (1610)	— Regulert tomtegrense (1203)
SAMFERDSLESANLEGG OG TEKNISK INFRASTRUKTUR/PBL § 12-5, nr. 2	— Tomtegrense som skal opphevast (1204)
— Veg (2010)	— Byggiegrense (1211)
— Keyeveg (2011)	— Bebyggelse som forutsettes fjernet (1215)
— Gang- / sykkelveg (2015)	— Regulert senterlinje (1221)
— Anna veggrunn - grøntareal (2019)	— Frisiklinje i veikryss (1222)
Grønnstruktur (PBL § 12-5, nr. 3)	BASISKART
— Friområde (3040)	— Teiggrense
LANDBRUKS-, NARUR- OG FRILUFTSFØREMÅL (PBL §15-5 NR. 6)	— Eksisterande bygningar
— LNFR-areal for nødvendige tiltak for LNFR (5100)	— Geodetisk grunnlag: UTM32_Euref
OMSYNSSONER (PBL § 12-6)	— Geodetisk høgdegrunnlag: NN2000
— Frisikt (140)	— Ekvvidtansse: 1m
— Bevaring kulturmiljø (570)	— Siste uttaksdato basiskart: 09.09.2016
	— Kartmålestokk: 1:500 ved arkformat A1

Reguleringsplan med tilhørende føresegrer for:

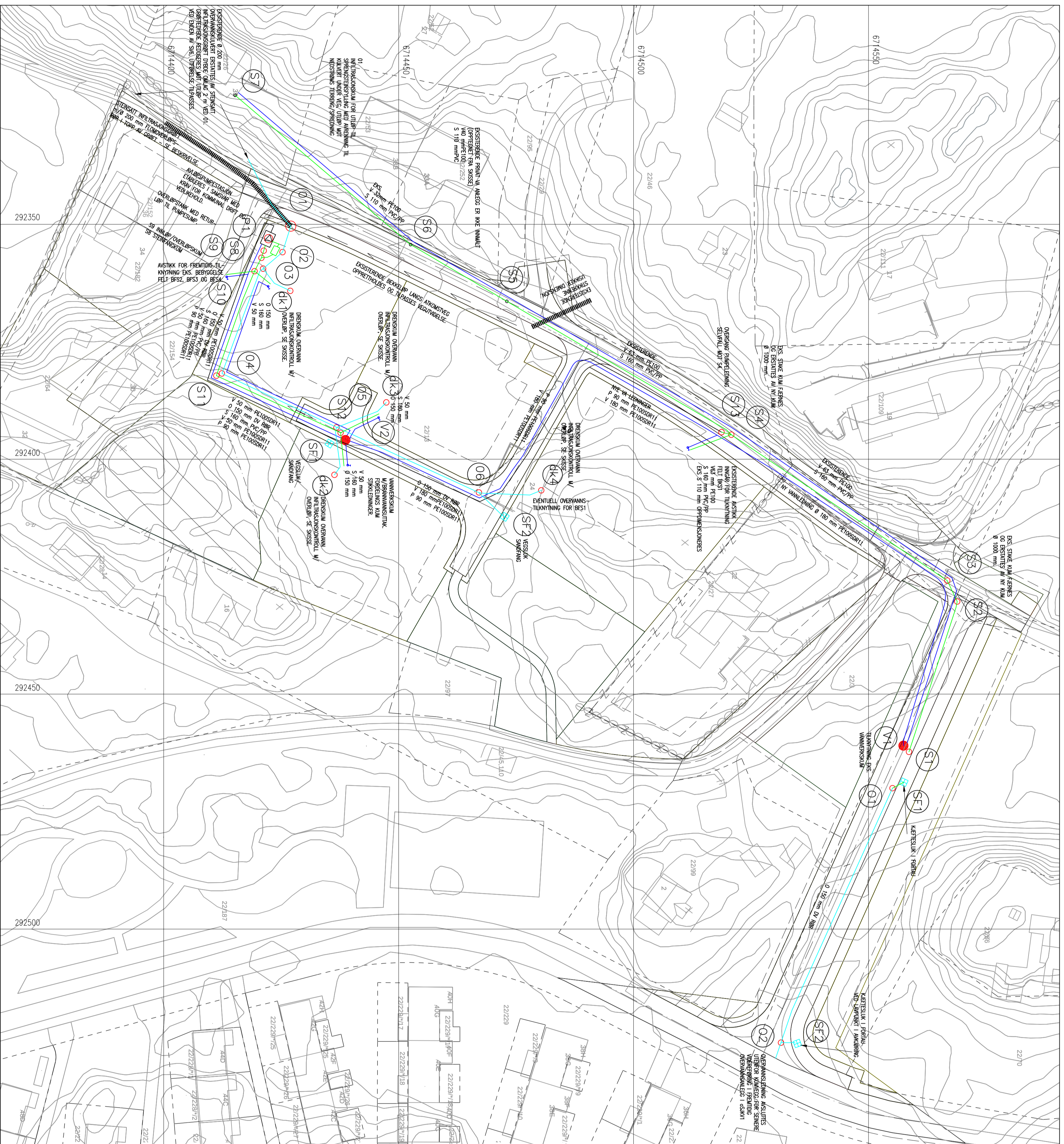
Dale Brakstad Eiendom
Detailregulering for Mjåtveitstø
Meland kommune, 22/13 m.fl.

Sakshandsaming i følge Plan- og bygningslov	Dato	Dato plankart	Dato føresegrer
Oppstart, vedtak			
Kunngjering oppstart	04.02.2016		
1.gangs handsaming, vedtak	25.04.2017	30.03.2017	05.04.2017
Offentleg ettersyn, fra - til	29.08.-10.10.2017	25.08.2017	18.08.2017
2.gangs handsaming, vedtak	13.12.2017	25.08.2017	09.11.2017
Kunngjering vedtatt reguleringsplan	22.12.2017	25.08.2017	09.11.2017
Kunngjering oppstart reguleringsendring			
1.gangs handsaming, vedtak			
Offentleg ettersyn, fra - til			

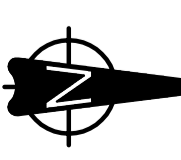
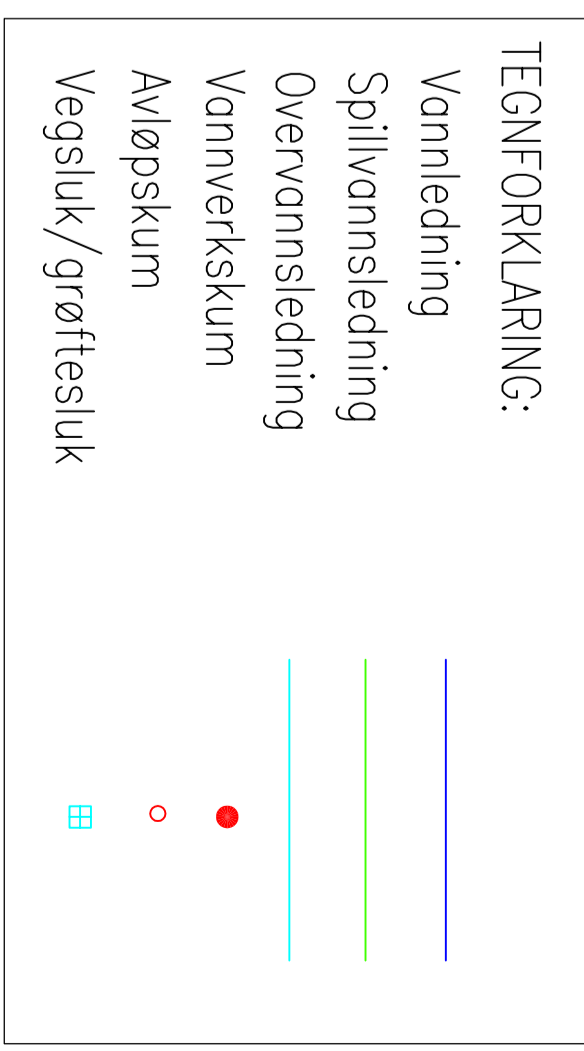
Plan utarbeida av: **arkoconsult**
ARKOCONSULT AS

Saksnummer: 15/2754
 Plannummer: 1256 2015 0005
 Dato plankart sist revidert: 25.08.2017

Stadfesting om at planen er i samsvar med heradsstyrt sett vedtak:



SITUASJONSPLAN – VA PLAN
 GNR.22, BNR.13, BKS1, MELAND KOMMUNE



A	RETTET ETTER KOMMENTARER	09.01.19/LAH
REV	DESCRIPTION	DATE/SIGN
<p>NOTE:</p> <ul style="list-style-type: none"> • PART OF DRAWING MAY NOT BE SHOWN IN SCALE • DO NOT TAKE MEASURES ON DRAWING • ONLY RELAY ON GIVE DIMENSIONS 		
<p>ARKONCONSULT AS, Postboks 103, 5291 Væstli, tel.: 5639005 – fax: 5619130 – mob: 3221511 Mail: post@arkonconsult.no – Orgnr.: 91826985 MVA</p>		<p>ACCORDING TO INTERNATIONAL PRACTICE, THIS DRAWING AND THE INFORMATION CONTAINED THEREIN ARE THE PROPERTY OF THE DRAWING CAN NOT BE USED, REPRODUCED, COPIED, OR TRANSMITTED IN ANY FORM OR BY ANY MEANS, WITHOUT THE WRITTEN CONSENT. ANY INFRINGEMENT WILL LEAD TO LEGAL PROCEEDINGS.</p>
<p>GRIPSGÅRD BYGG AS NY 4 MANNSBOLIG BKS1</p>		<p>REVISION/DATE: A/09.01.19</p>
<p>GBNR. 22/13, MELAND SITUASJONSPLAN VA</p>		<p>PROJECT NO.: 2018090</p>
<p>SCALE: 1:500 DRAWN: LAH CHECKED: PRT</p>		<p>DRAWING NO.: 12618090A50</p>
<p>ARKONCONSULT AS, Postboks 103, 5291 Væstli, tel.: 5639005 – fax: 5619130 – mob: 3221511 Mail: post@arkonconsult.no – Orgnr.: 91826985 MVA</p>		<p>DATE: 07.01.19 DATE: 07.01.19</p>