

**For matrikkelenhet:**

Kommune: 4631 - ALVER
Gårdsnummer: 137
Bruksnummer: 826

Utskriftsdato/klokkeslett: 02.03.2020 kl. 13:36
Produsert av: Morten Mangerøy Helland
Attestert av: Alver kommune

Orientering om matrikkelbrev

Matrikkelbrevet er hjemlet i «Lov om eigedomsregistrering» (matrikkelova) av 17. juni 2005. Etter definisjonen i matrikkelovens § 3 d) er matrikkelbrevet en attestert utskrift av matrikkelen som viser alle registrerte opplysninger om en matrikkelenhet ved oppgitt dato.

Om fullstendighet og nøyaktighet i matrikkelbrevet

Matrikkelen ble etablert ved konvertering av data fra tidligere registre. Det kan variere hvor gode disse dataene er med hensyn på fullstendighet og nøyaktighet. I enkelte tilfeller kan grensepunkt og grenselinjer mangle helt eller delvis eller være feil registrert. Det kan også være feil og mangler ved registrert bygnings- og adresseinformasjon. Fullstendighet og stedfestingsnøyaktighet er generelt bedre innenfor enn utenfor tettbygd strøk. Vær oppmerksom på at for mange matrikkelenheter og bygg hefter usikkerhet ved arealet som oppgis.

For utfyllende informasjon: www.kartverket.no/matrikkelbrev

Matrikkelenhet

Matrikkelenhetstype: Grunneiendom
Bruksnavn:
Etableringsdato: 13.12.2019
Skyld: 0
Er tinglyst: Ja
Har festegrunner: Nei
Er seksjonert: Nei

Arealrapport

Tekst	Areal (m2)	Kommentar
Beregna areal for 137 / 826	70,3	

Eierforhold

Tinglyste eierforhold

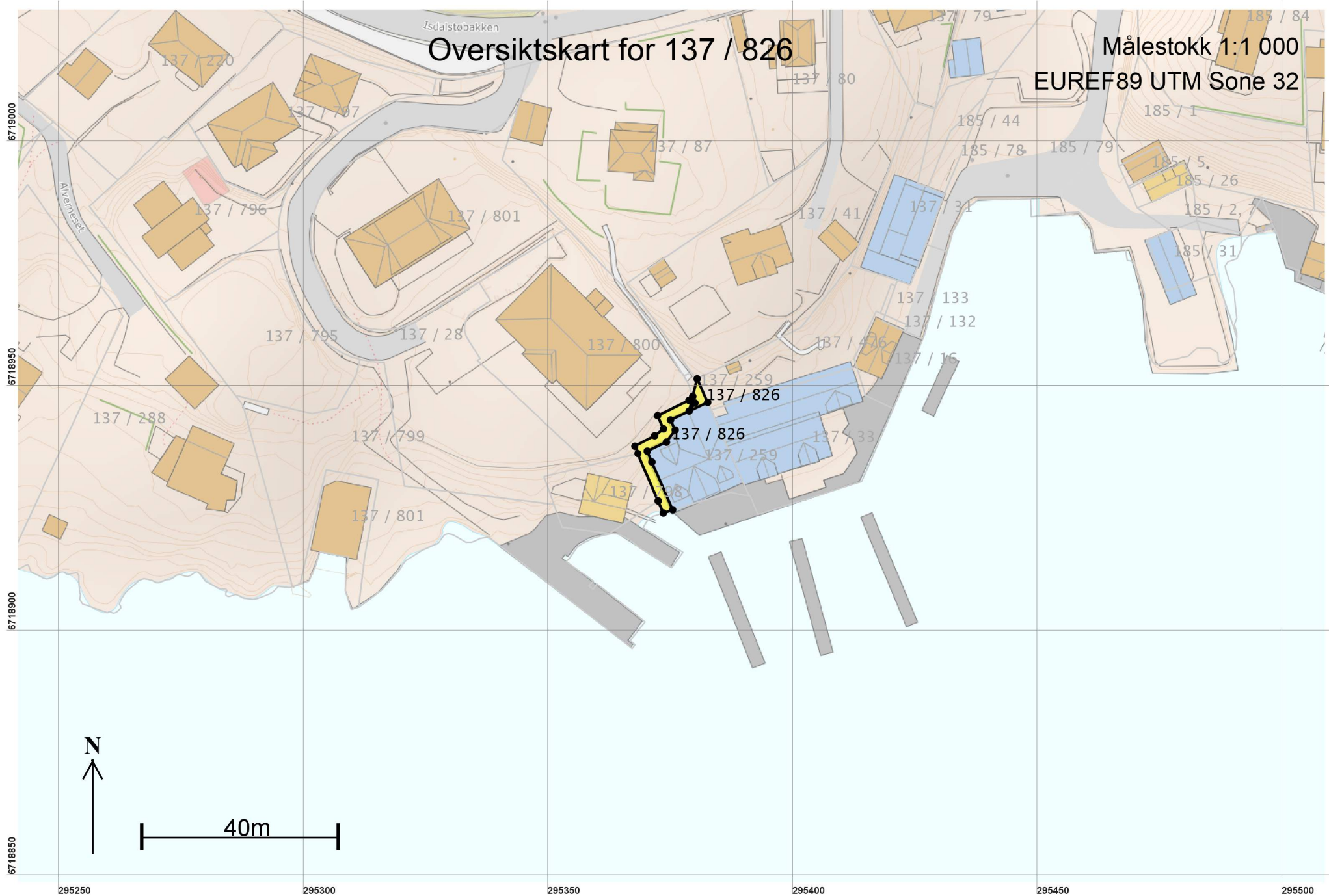
Rolle	Status	Føds.d./org.nr	Navn	Bruksenhet	Adresse	Andel
Hjemmelshaver		982231345	REIGSTAD BYGG OG EIGEDOM AS		Osterfjordvegen 124 5914 ISDALSTØ	1 / 1

Forretninger

Forretningstype	Årsak til feilretting	Tinglysingsstatus	Tinglysingsstatusdato	Forretningsdato	Matrikkelføringsdato	Signatur
Omnummerering		Tinglyst	01.01.2020	01.01.2020	01.01.2020	smatmynd
			Omnummerert til:	4631 - 137/826		
			Omnummerert fra:	1263 - 137/826		
Oppmålingsforretning		Tinglyst	13.12.2019	13.12.2019	13.12.2019	hellmort
			Rolle	Matrikkelenhet	Arealendring	
			Avgiver	1263 - 137/28	-70,3	
			Mottaker	1263 - 137/826	70,3	

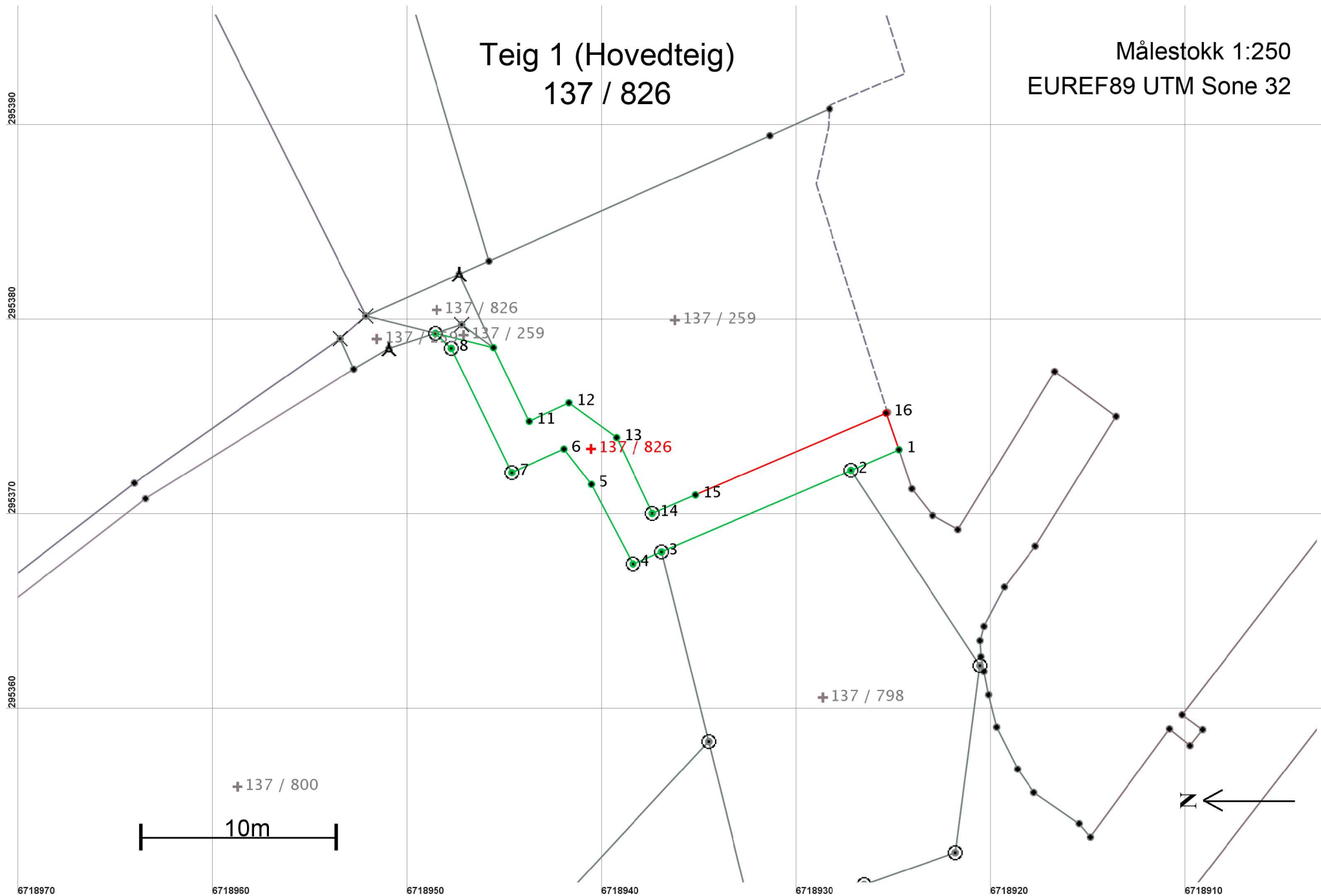
Oversiktskart for 137 / 826

Målestokk 1:1 000
EUREF89 UTM Sone 32



Teig 1 (Hovedteig) 137 / 826

Målestokk 1:250
EUREF89 UTM Sone 32



Areal og koordinater

Areal: 60,5

Arealmerknad:

Representasjonspunkt: Koordinatsystem: EUREF89 UTM Sone 32

Nord: 6718941

Øst: 295374

Grensepunkt / Grenselinje

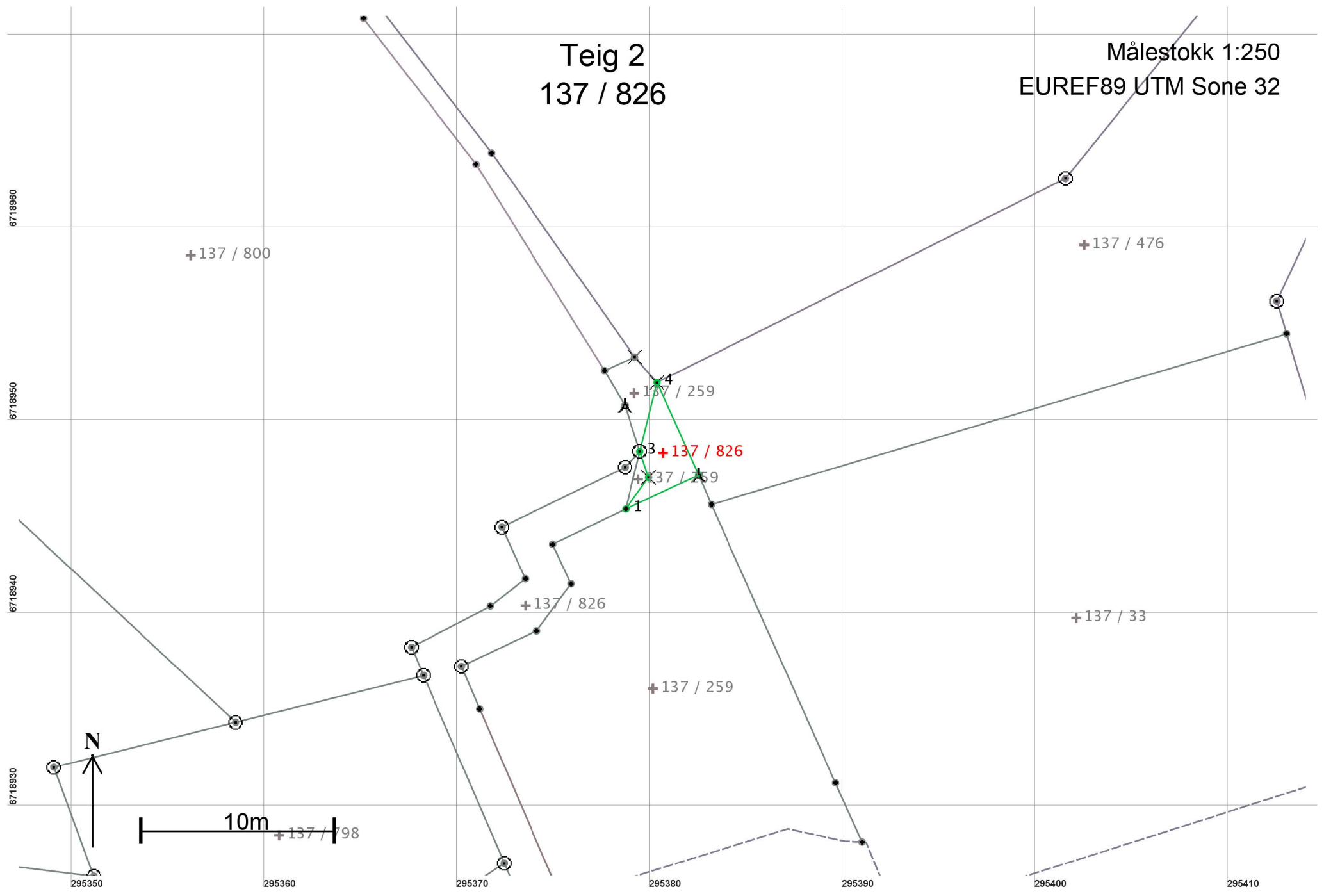
Ytre avgrensing

Løpenr	Nord	Øst	Grensemerke nedsatt i / Lengde	Grensepunkttype / Hjelpelinjetype	Målemetode	Nøyaktighet	Radius
1	6718924,76	295373,51	Ikke spesifisert	Umerket	96 GPS kinematisk (Real time kinematic)	13	
			2,67	Ikke hjelpelinje		14	
2	6718927,22	295372,46	Jordfast stein	Offentlig godkjent grensemerke	96 GPS kinematisk (Real time kinematic)	13	
			10,59	Ikke hjelpelinje		14	
3	6718936,95	295368,27	Jordfast stein	Offentlig godkjent grensemerke	96 GPS kinematisk (Real time kinematic)	13	
			1,59	Ikke hjelpelinje		14	
4	6718938,41	295367,65	Fjell	Offentlig godkjent grensemerke	96 GPS kinematisk (Real time kinematic)	13	
			4,61	Ikke hjelpelinje		14	
5	6718940,55	295371,73	Annen terrengdetalj	Borehull	96 GPS kinematisk (Real time kinematic)	13	
			2,30	Ikke hjelpelinje		14	
6	6718941,96	295373,55	Ikke spesifisert	Umerket	96 GPS kinematisk (Real time kinematic)	13	
			2,94	Ikke hjelpelinje		14	
7	6718944,64	295372,34	Jordfast stein	Offentlig godkjent grensemerke	96 GPS kinematisk (Real time kinematic)	13	
			7,09	Ikke hjelpelinje		14	
8	6718947,74	295378,72	Jordfast stein	Offentlig godkjent grensemerke	96 GPS kinematisk (Real time kinematic)	13	
			1,13	Ikke hjelpelinje		14	
9	6718948,56	295379,49	Fjell	Offentlig godkjent grensemerke	11 Terrengmålt: Totalstasjon	13	
			3,07	Ikke hjelpelinje			
10	6718945,58	295378,76	Ikke spesifisert	Umerket	12 Terrengmålt: Teodolitt med elektronisk avstandsmåler	14	
			4,21	Ikke hjelpelinje			
11	6718943,75	295374,97	Ikke spesifisert	Annen detalj	12 Terrengmålt: Teodolitt med elektronisk avstandsmåler	14	
			2,26	Ikke hjelpelinje			
12	6718941,70	295375,92	Ikke spesifisert	Umerket	12 Terrengmålt: Teodolitt med elektronisk avstandsmåler	14	
			3,02	Ikke hjelpelinje			
13	6718939,26	295374,14	Ikke spesifisert	Umerket	12 Terrengmålt: Teodolitt med elektronisk avstandsmåler	14	
			4,31	Ikke hjelpelinje			

Løpenr	Nord	Øst	Grensemerke nedsatt i / Lengde	Grensepunkttype / Hjelpelinjetype	Målemetode	Nøyaktighet	Radius
14	6718937,42	295370,24	Ikke spesifisert 2,41	Offentlig godkjent grensemerke Ikke hjelpelinje	12 Terrengmålt: Teodolitt med elektronisk avstandsmåler	14	
15	6718935,21	295371,19	Ikke spesifisert 10,66	Umerket Ikke hjelpelinje	12 Terrengmålt: Teodolitt med elektronisk avstandsmåler	14	
16	6718925,42	295375,39	Ikke spesifisert 1,99	Umerket Ikke hjelpelinje	82 Frihåndstegning: Direkte innlagt på skjerm	1000 1001	

Teig 2
137 / 826

Målestokk 1:250
EUREF89 UTM Sone 32



Areal og koordinater

Areal: 9,8

Arealmerknad:

Representasjonspunkt: Koordinatsystem: EUREF89 UTM Sone 32

Nord: 6718948

Øst: 295381

Grensepunkt / Grenselinje

Ytre avgrensing

Løpenr	Nord	Øst	Grensemerke nedsatt i / Lengde	Grensepunkttype / Hjelpelinjetype	Målemetode	Nøyaktighet	Radius
1	6718945,58	295378,76	Ikke spesifisert 2,01	Umerket Ikke hjelpelinje	12 Terrengmålt: Teodolitt med elektronisk avstandsmåler	14	
2	6718947,21	295379,94		Fjell Kors 1,42 Ikke hjelpelinje	12 Terrengmålt: Teodolitt med elektronisk avstandsmåler	14	
3	6718948,56	295379,49		Fjell Offentlig godkjent grensemerke 3,68 Ikke hjelpelinje	11 Terrengmålt: Totalstasjon	13	
4	6718952,13	295380,38		Fjell Kors 5,26 Ikke hjelpelinje	12 Terrengmålt: Teodolitt med elektronisk avstandsmåler	14	
5	6718947,33	295382,53	Jordfast 4,16	stein Bolt Ikke hjelpelinje	11 Terrengmålt: Totalstasjon	14	