

SITUASJONSKART

Gnr/Bnr: gnr 107 bnr 2
Adresse:
Eigar/søkar:

Kvalitet :

Gjeldande plan : KPA
Planformål : LNF
Vår referanse: HME






Sign.

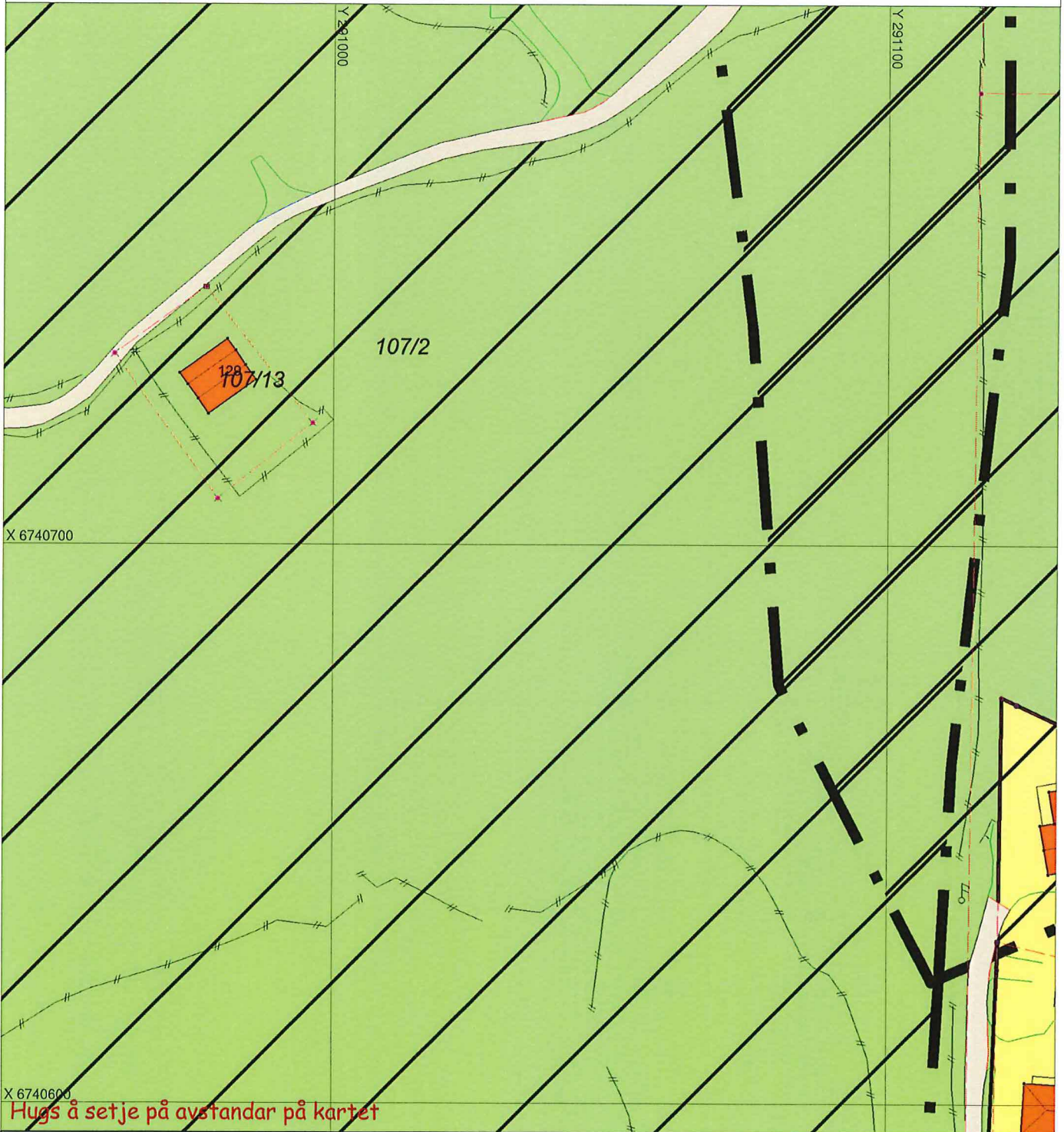


Målestokk: 1:1000
Dato: 10.03.2020


ALVER
KOMMUNE



-  Gjerde
-  Usikker eigedomsgrense
-  Målt eigedomsgrense
-  Bolighus
-  Andre bygg



SITUASJONSPLAN

 Tiltak

Underskrift Situasjonsplan

Dato