

SITUASJONSKART

Gnr/Bnr: 325/43
Adresse: Fosse 83
Eigar/søkar: Linda Bergesen

Kvalitet: FKB-B

Gjeldande plan: Kommuneplan
Planformål: LNF

Vår referanse: PAS






Sign.



ALVER
KOMMUNE



Målestokk: 1:500
Dato: 11.02.2020

-  Gjerde
-  Usikker eigedomsgrense
-  Målt eigedomsgrense
-  Bolighus
-  Andre bygg



Hugs å setje på avstandar på kartet

SITUASJONSPLAN

 Tiltak

Underskrift Situasjonsplan

Dato