









  
 Målestokk 1: 500 ved A4 utskrift  
 Utskriftsdato: 10.03.2020 19:38  
 Eiendomsdata verifisert: 10.03.2020 19:20  
**GÅRDSKART 4631-415/10/0**  
 Tilknyttede grunneiendommer:  
 415/10/0

Markslag (AR5) 7 klasser		AREALTALL (DEKAR)	
TEGNFORKLARING			
	Fulldyrka jord	20.2	
	Overflatedyrka jord	25.6	
	Innmarksbeite	88.5	134.3
	Produktiv skog	174.7	174.7
	Annet markslag	90.9	
	Bebygd, samf., vann, bre	3.4	94.3
	Ikke klassifisert	0.0	0.0
	Sum	403.3	403.3

Kartet viser valgt type gårdskart for eiendommen man har søkt på. I tillegg vises bakgrunnskart for gjenkjenning. Arealstatistikken viser arealer i dekar for alle teiger på eiendommen. Det kan forekomme avrundingsforskjeller i arealtallene.

Ajourføringsbehov meldes til kommunen.

 Arealressursgrenser  
 Eiendomsgrenser  
 Driftssenterpunkt

