






SITUASJONSKART

Gnr/Bnr: 137/184
Adresse:
Eigar/søkar:
Kvalitet :



Målestokk: 1:500
Dato: 17.04.2020

Gjeldande plan : KDP Knarvik-Alversund med Alverstraumen
Planformål : Naustformål og formål bruk og vern av sjø
Vår referanse: leiho

-  Gjerde
-  Usikker eigedomsgrænse
-  Målt eigedomsgrænse
-  Bolighus
-  Andre bygg

Sign.



Hugs å setje på avstandar på kartet

SITUASJONSPLAN



Tiltak

Underskrift Situasjonsplan

Dato