

**For matrikkelenhet:**

Kommune: 4631 - ALVER  
Gårdsnummer: 428  
Bruksnummer: 189

Utskriftsdato/klokkeslett: 22.04.2020 kl. 10:20  
Produsert av: Kjartan Medaas  
Attestert av: Alver kommune

**Orientering om matrikkelbrev**

Matrikkelbrevet er hjemlet i «Lov om eigedomsregistrering» (matrikkelova) av 17. juni 2005. Etter definisjonen i matrikkelovens § 3 d) er matrikkelbrevet en attestert utskrift av matrikkelen som viser alle registrerte opplysninger om en matrikkelenhet ved oppgitt dato.

**Om fullstendighet og nøyaktighet i matrikkelbrevet**

Matrikkelen ble etablert ved konvertering av data fra tidligere registre. Det kan variere hvor gode disse dataene er med hensyn på fullstendighet og nøyaktighet. I enkelte tilfeller kan grensepunkt og grenselinjer mangle helt eller delvis eller være feil registrert. Det kan også være feil og mangler ved registrert bygnings- og adresseinformasjon. Fullstendighet og stedfestingsnøyaktighet er generelt bedre innenfor enn utenfor tettbygd strøk. Vær oppmerksom på at for mange matrikkelenheter og bygg hefter usikkerhet ved arealet som oppgis.

For utfyllende informasjon: [www.kartverket.no/matrikkelbrev](http://www.kartverket.no/matrikkelbrev)

## Matrikkelenhet

Matrikkelenhetstype: Grunneiendom  
Bruksnavn:  
Etableringsdato: 22.04.2020  
Skyld: 0  
Er tinglyst: Ja  
Har festegrunner: Nei  
Er seksjonert: Nei

Det er ikke registrert bygg på matrikkelenheten.

## Arealrapport

Tekst	Areal	Kommentar
Beregna areal for 428 / 189	640,8 m2	

## Eierforhold

### Tinglyste eierforhold

Rolle	Status	Føds.d./org.nr	Navn	Bruksenhet	Adresse	Andel
Hjemmelshaver		979108036	KVALHEIM FRITIDSENTER AS		Marøyvegen 160 5937 BØVÅGEN	1 / 1

## Oversikt over teiger

(EUREF89 UTM Sone 32)

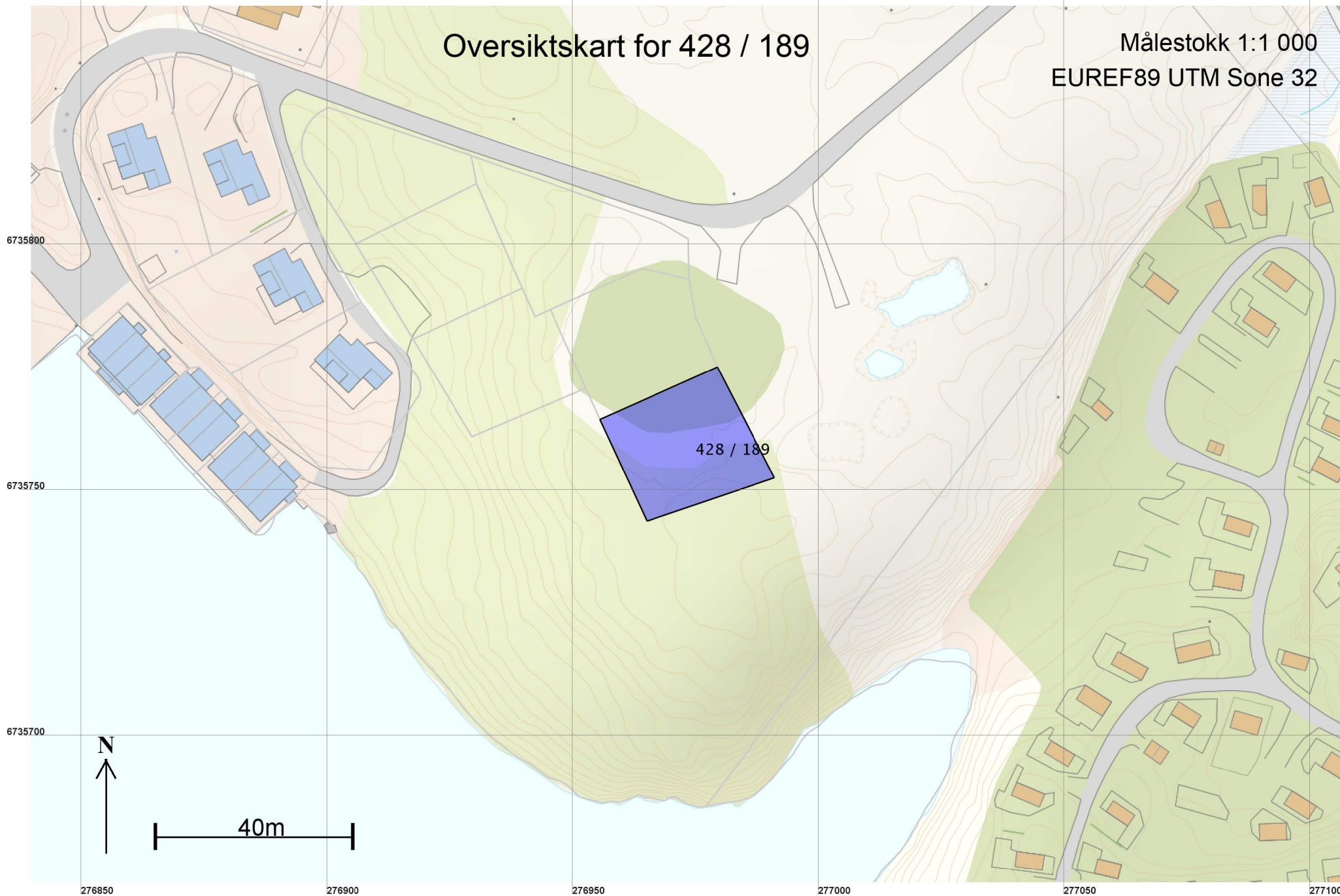
Løpenr	Type	Hovedteig	Nord	Øst	Høyde	Areal	Merknader
1	Teig	Ja	6735759	276973		640,8 m2	

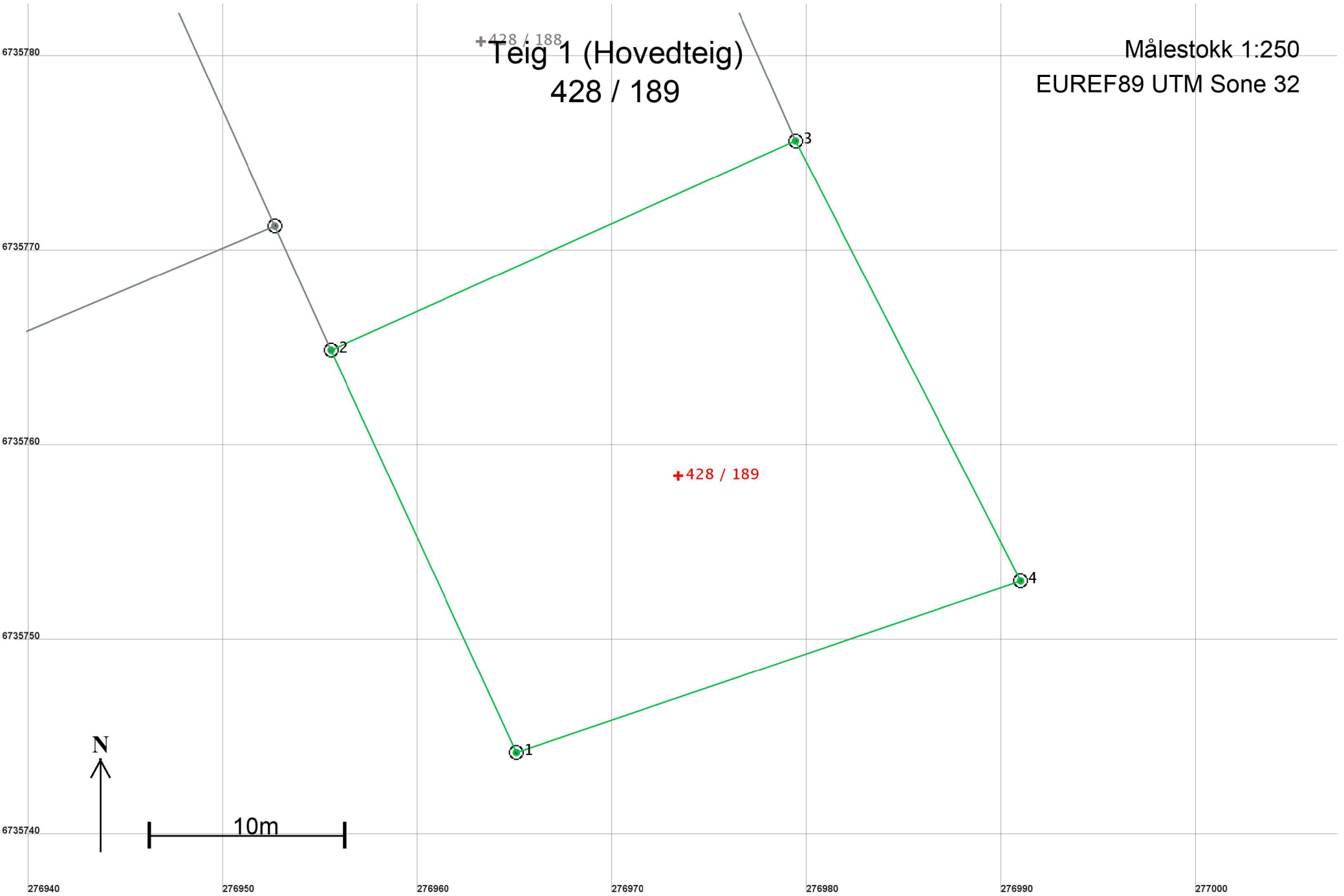
## Forretninger der matrikkelenheten er involvert

Forretning	Forretningsdokumentdato	Status	Tinglysing	Endret dato	Matrikkelføring
Forretningstype	Kommunal saksreferanse				Signatur Dato
Årsak til feilretting	Annen referanse				
Opprett ny grunneiendom ved fradeling	16.01.2020	Tinglyst		22.04.2020	medakjar 05.03.2020
Oppmålingsforretning	20/847				
		Rolle	Matrikkelenhet		Arealendring
		Avgiver	4631 - 428/63		-640,8
		Mottaker	4631 - 428/189		640,8
		Berørt	4631 - 428/187		0
		Berørt	4631 - 428/188		0

# Oversiktskart for 428 / 189

Målestokk 1:1 000  
EUREF89 UTM Sone 32






+428 / 188  
Teig 1 (Hovedteig)  
428 / 189

Målestokk 1:250  
EUREF89 UTM Sone 32

+428 / 189



## Areal og koordinater

Areal: 640,8

Arealmerknad:

Representasjonspunkt: Koordinatsystem: EUREF89 UTM Sone 32

Nord: 6735759

Øst: 276973

## Grensepunkt / Grenselinje

## Ytre avgrensing

Løpenr	Nord	Øst	Grensemerke nedsatt i / Lengde	Grensepunkttype / Hjelpelinjetype	Målemetode	Nøyaktighet	Radius
1	6735744,41	276965,08	Jord 22,74	Offentlig godkjent grensemerke Ikke hjelpelinje	11 Terrengmålt: Totalstasjon	13	
2	6735765,07	276955,57	Jord 26,16	Offentlig godkjent grensemerke Ikke hjelpelinje	96 GPS kinematisk (Real time kinematic)	13	
3	6735775,81	276979,42	Jordfast stein 25,38	Offentlig godkjent grensemerke Ikke hjelpelinje	96 GPS kinematisk (Real time kinematic)	13	
4	6735753,21	276990,97	Jord 27,34	Offentlig godkjent grensemerke Ikke hjelpelinje	11 Terrengmålt: Totalstasjon	13	