

**For matrikkelenhet:**

Kommune: 4631 - ALVER  
Gårdsnummer: 428  
Bruksnummer: 188

Utskriftsdato/klokkeslett: 22.04.2020 kl. 10:20  
Produsert av: Kjartan Medaas  
Attestert av: Alver kommune

**Orientering om matrikkelbrev**

Matrikkelbrevet er hjemlet i «Lov om eigedomsregistrering» (matrikkelova) av 17. juni 2005. Etter definisjonen i matrikkelovens § 3 d) er matrikkelbrevet en attestert utskrift av matrikkelen som viser alle registrerte opplysninger om en matrikkelenhet ved oppgitt dato.

**Om fullstendighet og nøyaktighet i matrikkelbrevet**

Matrikkelen ble etablert ved konvertering av data fra tidligere registre. Det kan variere hvor gode disse dataene er med hensyn på fullstendighet og nøyaktighet. I enkelte tilfeller kan grensepunkt og grenselinjer mangle helt eller delvis eller være feil registrert. Det kan også være feil og mangler ved registrert bygnings- og adresseinformasjon. Fullstendighet og stedfestingsnøyaktighet er generelt bedre innenfor enn utenfor tettbygd strøk. Vær oppmerksom på at for mange matrikkelenheter og bygg hefter usikkerhet ved arealet som oppgis.

For utfyllende informasjon: [www.kartverket.no/matrikkelbrev](http://www.kartverket.no/matrikkelbrev)

## Matrikkelenhet

Matrikkelenhetstype: Grunneiendom  
Bruksnavn:  
Etableringsdato: 22.04.2020  
Skyld: 0  
Er tinglyst: Ja  
Har festegrunner: Nei  
Er seksjonert: Nei

Det er ikke registrert bygg på matrikkelenheten.

## Arealrapport

Tekst	Areal	Kommentar
Beregn arealet for 428 / 188	639 m <sup>2</sup>	

## Eierforhold

### Tinglyste eierforhold

Rolle	Status	Føds.d./org.nr	Navn	Bruksenhet	Adresse	Andel
Hjemmelshaver		979108036	KVALHEIM FRITIDSENTER AS		Marøyvegen 160 5937 BØVÅGEN	1 / 1

## Oversikt over teiger

(EUREF89 UTM Sone 32)

Løpenr	Type	Hovedteig	Nord	Øst	Høyde	Areal	Merknader
1	Teig	Ja	6735781	276963		639 m <sup>2</sup>	

## Forretninger der matrikkelenheten er involvert

Forretning	Forretningstype	Årsak til feilretting	Forretningsdokumentdato	Kommunal saksreferanse	Annen referanse	Status	Tinglysing	Endret dato	Matrikkelføring	Signatur	Dato
Opprett ny grunneiendom ved fradeling			16.01.2020			Tinglyst		22.04.2020	medakjar		05.03.2020
Oppmålingsforretning			20/847			Rolle	Matrikkelenhet		Arealendring		
						Avgiver	4631 - 428/63		-639		
						Mottaker	4631 - 428/188		639		
						Berørt	4631 - 428/185		0		
						Berørt	4631 - 428/186		0		
						Berørt	4631 - 428/187		0		

**Forretninger der matrikkelenheten er berørt**

<b>Forretning</b>	<b>Forretningsdokumentdato</b>	<b>Status</b>	<b>Tinglysing</b>	<b>Endret dato</b>	<b>Matrikkelføring</b>
<b>Forretningstype</b>	<b>Kommunal saksreferanse</b>				<b>Signatur Dato</b>
<b>Årsak til feilretting</b>	<b>Annen referanse</b>				
Opprett ny grunneiendom ved fradeling	16.01.2020	Tinglyst		22.04.2020	medakjar 05.03.2020
Oppmålingsforretning	20/847	Rolle	Matrikkelenhet		Arealendring
		Avgiver	4631 - 428/63		-640,8
		Mottaker	4631 - 428/189		640,8
		Berørt	4631 - 428/187		0
		Berørt	4631 - 428/188		0

# Oversiktskart for 428 / 188

Målestokk 1:1 000  
EUREF89 UTM Sone 32

6735850

6735800

6735750

6735700

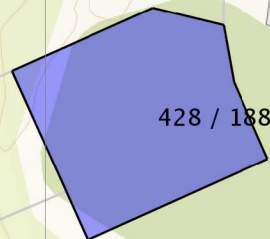
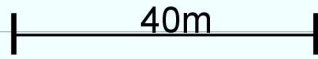
276850

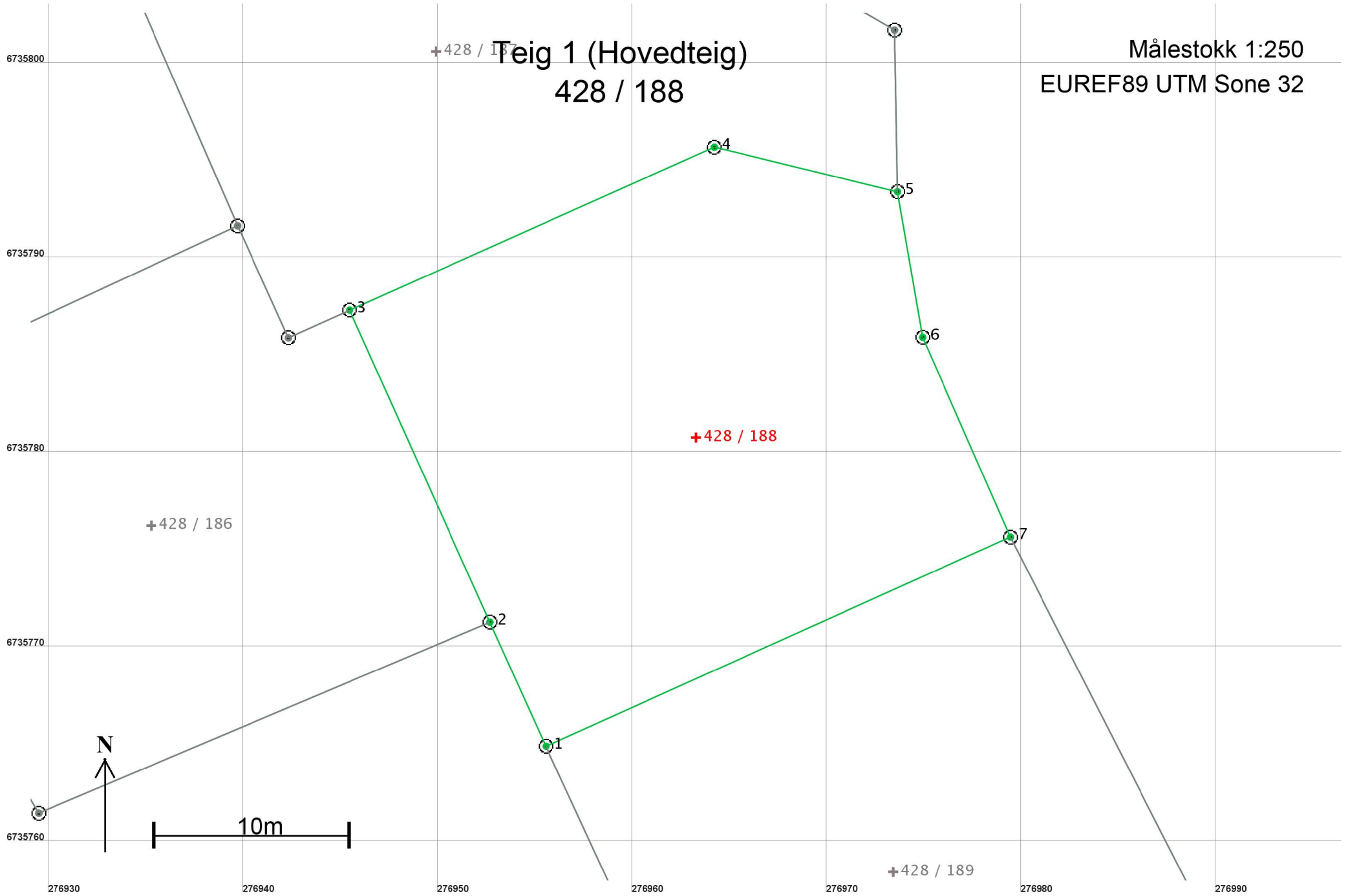
276900

276950

277000

277050





## Areal og koordinater

Areal: 639

Arealmerknad:

Representasjonspunkt: Koordinatsystem: EUREF89 UTM Sone 32

Nord: 6735781

Øst: 276963

### Grensepunkt / Grenselinje

### Ytre avgrensing

Løpenr	Nord	Øst	Grensemerke nedsatt i / Lengde	Grensepunkttype / Hjelpelinjetype	Målemetode	Nøyaktighet	Radius
1	6735765,07	276955,57	Jord 6,99	Offentlig godkjent grensemerke Ikke hjelpelinje	96 GPS kinematisk (Real time kinematic)	13	
2	6735771,44	276952,69	Jord 17,57	Offentlig godkjent grensemerke Ikke hjelpelinje	96 GPS kinematisk (Real time kinematic)	13	
3	6735787,46	276945,48	Jord 20,52	Offentlig godkjent grensemerke Ikke hjelpelinje	11 Terrengmålt: Totalstasjon	13	
4	6735795,83	276964,21	Jordfast stein 9,68	Offentlig godkjent grensemerke Ikke hjelpelinje	96 GPS kinematisk (Real time kinematic)	13	
5	6735793,54	276973,62	Jordfast stein 7,58	Offentlig godkjent grensemerke Ikke hjelpelinje	96 GPS kinematisk (Real time kinematic)	13	
6	6735786,07	276974,91	Jordfast stein 11,21	Offentlig godkjent grensemerke Ikke hjelpelinje	96 GPS kinematisk (Real time kinematic)	13	
7	6735775,81	276979,42	Jordfast stein 26,16	Offentlig godkjent grensemerke Ikke hjelpelinje	96 GPS kinematisk (Real time kinematic)	13	