

KV 1041 til eiendommen gnr. 123 bnr. 93 i ALVER kommune

Søknad om ny avkjørsel

[Veiledning Rettledning](#)

Søknad innsendt dato: 21. apr 2020

Opplysninger fra søker

Valgt språkform i søknadsskjema: **Bokmål**

Varighet på avkjørsel: **Permanent**

Søknadstype: **ny avkjørsel**

Opprettelse av ny grunneiendom: **Nei**

Veg

Veg: **KV 1041, Kobbervegen**

Ca vegreferanse: **KV1041 S1D1 m82**

Eiendom og bygninger

Kommune: **4631 – ALVER**

Matrikelnr: **123/93**

Adresse: **Stornesvika 17**

Postnr- og sted: **5955 LINDÅS**

Areal (m2): **1018.3**

Etablert: **1982-02-02**

Bruksenheter: **3**

Bygningstype	Bygningsstatus	Næringsgruppe	Bygningsendring
131 – Rekkehus	Bygging avlyst	Bolig	
131 – Rekkehus	Bygging avlyst	Bolig	
131 – Rekkehus	Bygging avlyst	Bolig	

Planregisterstatus

Kommuneplan: **Digital kommuneplan finnes ikke for kommunen**

Reguleringsplan: Omfattes av reguleringsplan (fullstendige plandata med hoveddokumenter)

Kommuneplan – areal

Kommuneplan

Kommuneplan: Ikke funnet

Kommunedelplan

Kommunedelplan: Ikke funnet

Reguleringsplan

Eiendom

Regulert: Ja

RpOmråde

Plannavn: Rissundet

PlanID: 1263-28091977

Planstatus: 3 – Endelig vedtatt arealplan

Planbestemmelse: 1 – Med bestemmelser som egen tekst

Plantype: 30 – Eldre reguleringsplan

Ikrafttredelsesdato: 1977-06-22

Kopidato: 1977-06-22

Oppdateringsdato: 2020-03-08

[Lenke til plan](#)

Forslagsstillertype:

Vertikalnivå: 2 – På grunnen/vannoverflate

Veg

Regulert: Ja

RpOmråde

Plannavn: Rissundet

PlanID: 1263-28091977

Planstatus: 3 – Endelig vedtatt arealplan

Planbestemmelse: 1 – Med bestemmelser som egen tekst

Plantype: 30 – Eldre reguleringsplan

Ikrafttredelsesdato: 1977-06-22

Kopidato: 1977-06-22

Oppdateringsdato: 2020-03-08

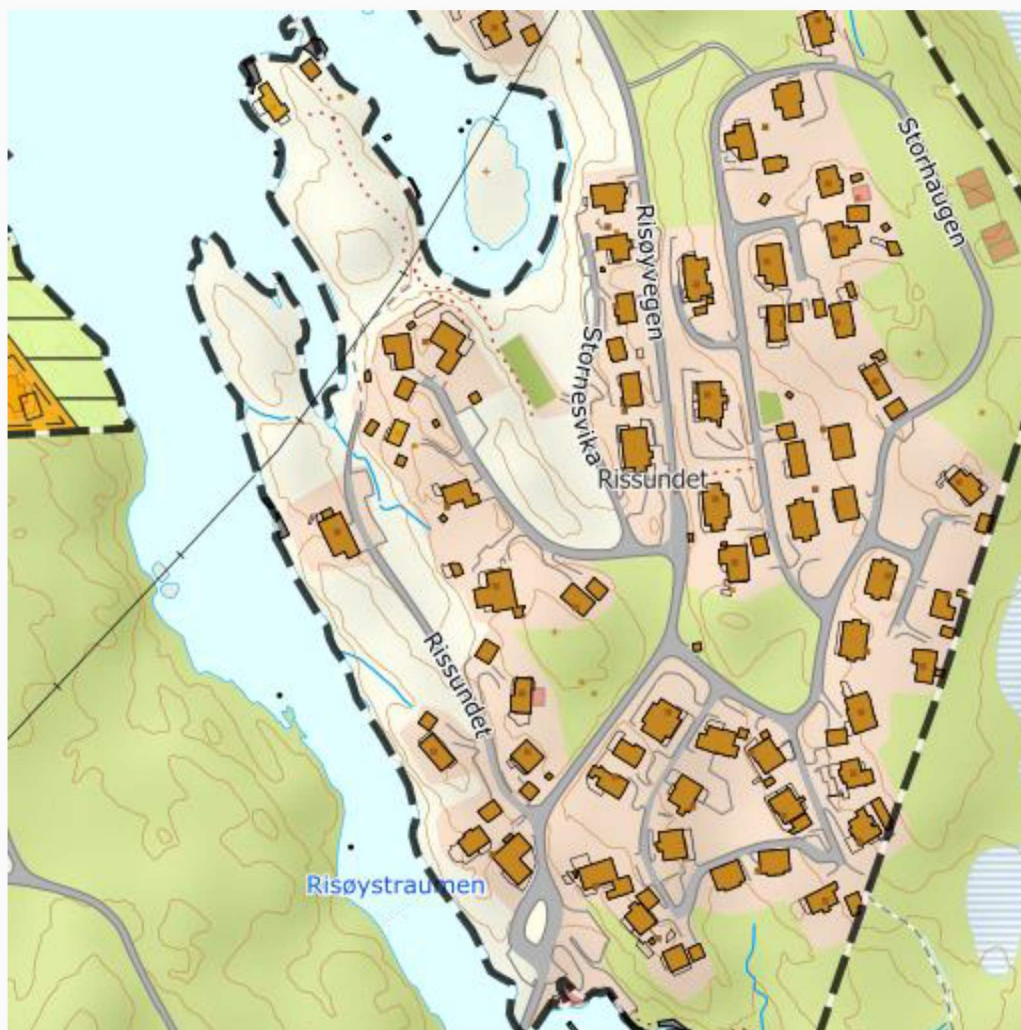
[Lenke til plan](#)

Forslagsstillertype:

Vertikalnivå: 2 – På grunnen/vannoverflate

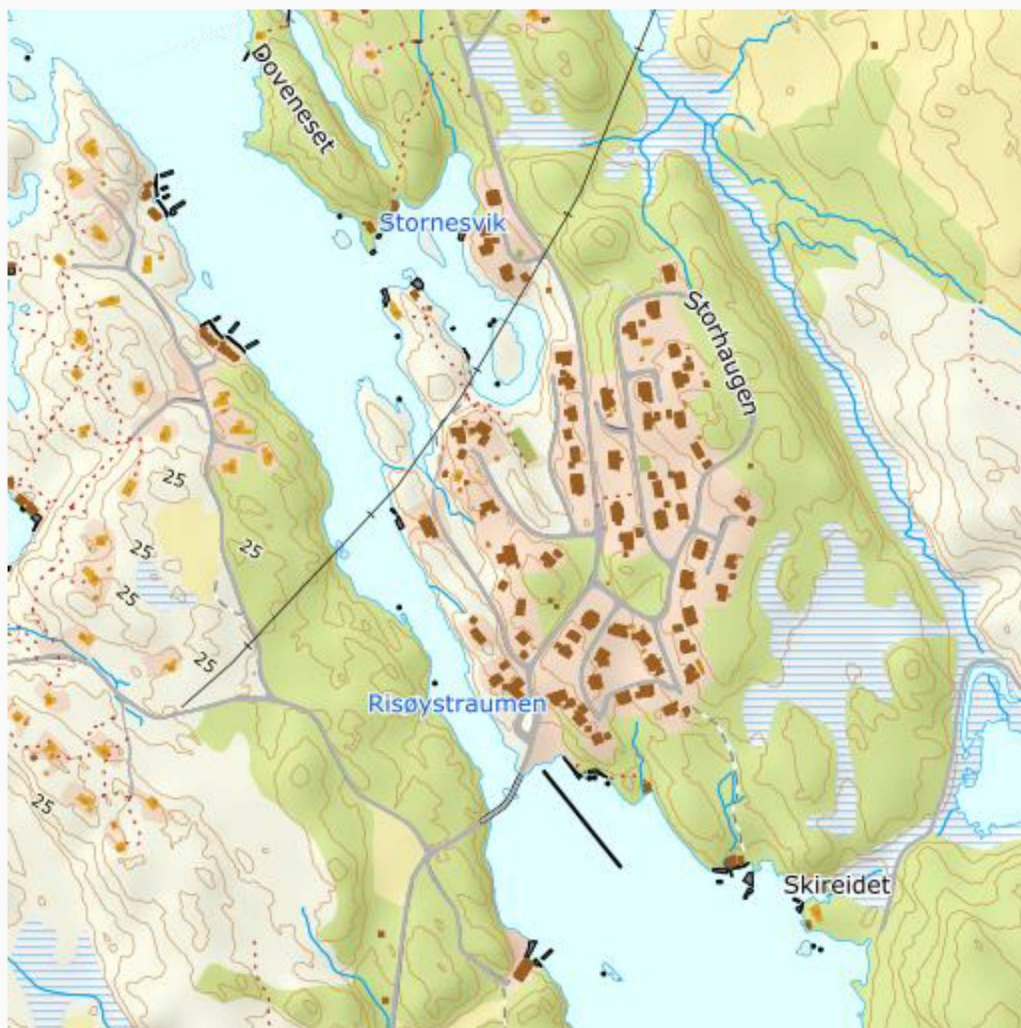
Stedlige forhold

Reguleringsplaner (500m x 500m)



[Lenke til plankart](#)

NVDB – ulykker (1000m x 1000m)



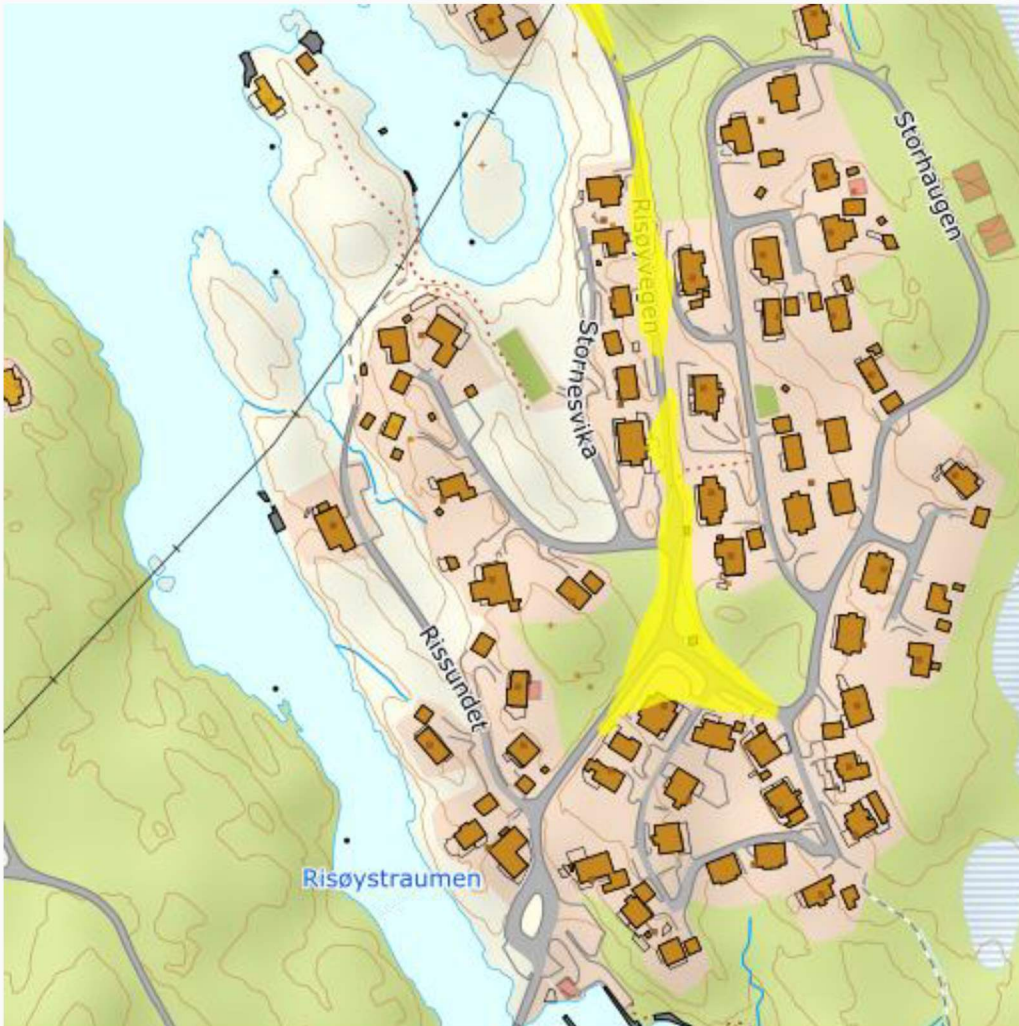
[Kartlenke trafikkulykker](#)

Georange – Ortofoto (500m x 500m)



[Lenke til ortofoto](#)

Støyvarselkart (T-1442) (500m x 500m)



[Lenke til støykart](#)

[Lenke til Google Maps](#)

Trafikkdata

Fartsgrense: 50 km/t

Gyldig fra dato: 1980-01-01

[Kartlenke fartsgrense](#)

◆rsd◆gnstrafikk: 403

Andel lange kj◆ret◆y: 5

Gjelder for ◆r: 2011

[Kartlenke ◆rsd◆gnstrafikk](#)

S◆ker

Navn: ARKOCONSULT AS

Organisasjonsnummer: 918269665

Adresse: **HTB BYGGET**

VALESTRANDSVEGEN

Postnr- og sted: **5281 VALESTRANDSFOSS**

Kontaktperson: **MERETHE KRISTINA GRÆE SVARSTAD**

E-post: **merethe@arkoconsult.no**

Mobil: **99008373**

Tiltakshaver

Navn: **SØREIDE BYGG AS**

Organisasjonsnummer: **991070958**

Adresse: **c/o Ole Moen AS, Litlås 4**

Postnr- og sted: **5954 MONGSTAD**

Kontaktperson: **Ole Henrik Søreide**

E-post: **soreidebygg@gmail.com**

Mobil: **97014342**

Begrunnelse fra søker

I forbindelse med oppføring av enebolig i tråd med reguleringsplan søkes det om etablering av ny avkjørsel fra kommunal vei, se situasjonsplan.

Ettersom området er regulert i reguleringsplan legges det til grunn at så lenge det ikke søkes om flere boenheter enn hva som er i henhold til reguleringsplanen, så vil veien har vært tiltenkt avkjørsel til hver eiendom dimensjonert for eneboliger.