

Vedlegg nr.  
C - 09

Nullstill



## Opplysninger gitt i nabovarsel sendes kommunen sammen med søknaden

(Gjenpart av nabovarsel)

Pbl § 21-3

Tiltak på eiendommen:							
Gnr.	Bnr.	Festenr.	Seksjonsnr.	Eiendommens adresse	Postnr.	Poststed	
51	02			Vikavegen 58	5956	Hundvin	
Eier/fester				Kommune			
Mariann Seljelid Kjeilen				Alver			

Det varsles herved om								
<input checked="" type="checkbox"/>	Nybygg	<input type="checkbox"/>	Anlegg	<input type="checkbox"/>	Endring av fasade	<input type="checkbox"/>	Riving	
<input type="checkbox"/>	Påbygg/tilbygg	<input type="checkbox"/>	Skilt/reklame	<input type="checkbox"/>	Innhegning mot veg	<input type="checkbox"/>	Bruksendring	
<input type="checkbox"/>	Midlertidig bygning, konstruksjon eller anlegg			<input type="checkbox"/>	Antennesystem	<input type="checkbox"/>	Oppretting/ending av matrikkelenhet (eiendomsdeling) eller bortfeste	
							<input type="checkbox"/>	Annet

Dispensasjon etter plan- og bygningsloven kapittel 19							
<input type="checkbox"/>	Plan- og bygningsloven med forskrifter	<input type="checkbox"/>	Kommunale vedtekter	<input type="checkbox"/>	Arealplaner	<input type="checkbox"/>	Vegloven
							Vedlegg nr. B -

Arealdisponering							
Sett kryss for gjeldende plan							
<input type="checkbox"/>	Arealdel av kommuneplan	<input type="checkbox"/>	Reguleringsplan	<input type="checkbox"/>	Bebyggelsesplan		
Navn på plan							

Beskriv nærmere hva nabovarslet gjelder							
Lammeareal / Redskapshus							
							Vedlegg nr. Q -

Spørsmål vedrørende nabovarsel rettes til							
Foretak/tiltakshaver							
Mariann Seljelid Kjeilen							
Kontaktperson, navn				E-post	Telefon	Mobil	
Mariann Seljelid Kjeilen				markj@live.no		93230687	
Søknaden kan ses på hjemmeside: (ikke obligatorisk):							

Merknader sendes til							
Eventuelle merknader skal være mottatt innen 2 uker etter at dette varsel er sendt. Ansvarlig søker/tiltakshaver skal sammen med søknad sende innkomne merknader og redegjøre for ev. endringer.							
Navn				Postadresse			
Mariann Seljelid Kjeilen				Vikavegen 59			
Postnr.		Poststed		E-post			
5956		Hundvin		markj@live.no			

Følgende vedlegg er sendt med nabovarselet			
Beskrivelse av vedlegg	Gruppe	Nr. fra - til	Ikke relevant
Dispensasjonssøknad/vedtak	B	—	<input checked="" type="checkbox"/>
Situasjonsplan	D	—	<input type="checkbox"/>
Tegninger snitt, fasade	E	—	<input type="checkbox"/>
Andre vedlegg	Q	—	<input type="checkbox"/>

Underskrift		
Tilsvarende opplysninger med vedlegg er sendt i nabovarsel til berørte naboer og gjenboere. Mottagere av nabovarsel fremgår av kvittering for nabovarsel.		
Sted	Dato	Underskrift ansvarlig søker eller tiltakshaver
Vikavegen	19.04.2020	<i>Mariann Seljelid Kjeilen</i>
		Gjentas med blokkbokstaver
		MARIANN SELJELID KJEILEN



## A. Kvittering for nabovarsel - Levert personlig

Behold original og send kopi til kommunen sammen med byggesøknad



### Fylles ut av deg som nabovarsler

Eiendommen jeg skal gjøre noe på:

Adresse: <i>Vikavegen 58</i>	Gårdsnr: <i>51</i>	Bruksnr: <i>02</i>
Postnr/sted: <i>5956 HUNDVIN</i>	Festenr:	Seksjonsnr:
Kommune: <i>ALVER</i>		

Navn på alle eiere (eller festere) av naboeiendom:

Eier/fester: <i>Stein Ove Seljelid</i>
Eier/fester:

Naboens eiendom:

Adresse: <i>Vikavegen 67</i>	Gårdsnr: <i>51</i>	Bruksnr: <i>01</i>
Postnr/sted: <i>5956 HUNDVIN</i>	Festenr:	Seksjonsnr:
Kommune: <i>ALVER</i>		



### Fylles ut av deg som mottar nabovarsel.

Alle eiere/festere må signere.

Signer her for å bekrefte at du har mottatt nabovarselet (obligatorisk)

Jeg bekrefter at jeg har mottatt nabovarselet

Dato: <i>19/4-20</i>	Underskrift: <i>Stein Ove Seljelid</i>
----------------------	--

Dato:	Underskrift:
-------	--------------

Signer her i tillegg hvis du samtykker til bygge/rive-planene (frivillig)

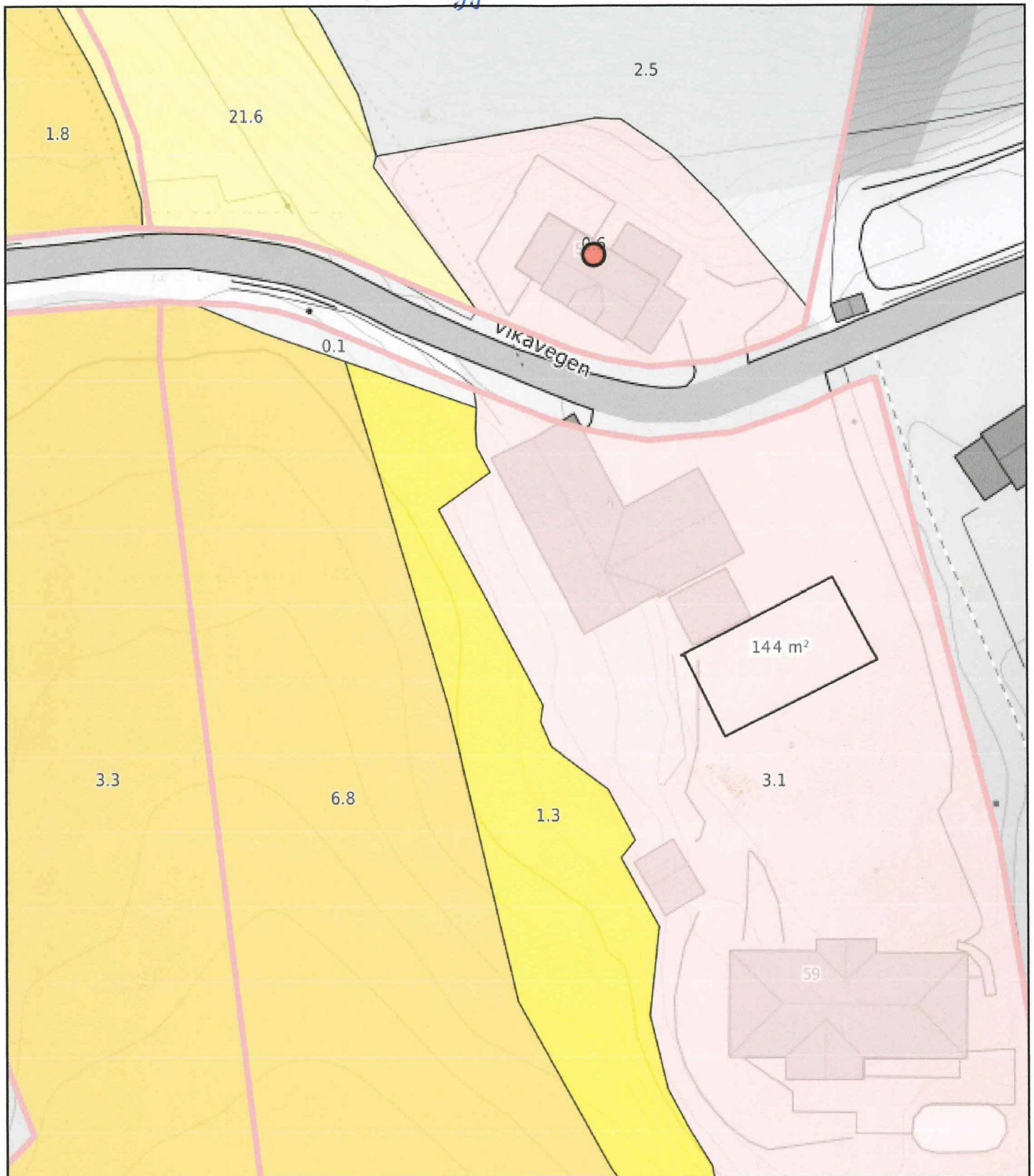
Jeg har ingen merknader og samtykker til planene


Dato: <i>19/4-20</i>	Underskrift: <i>Stein Ove Seljelid</i>
----------------------	--

Dato:	Underskrift:
-------	--------------










# Vedlegg 1.



  
 Målestokk 1: 500 ved A4 utskrift  
 Utskriftsdato: 09.04.2020 12:04  
 Eiendomsdata verifisert: 09.04.2020 09:51




GÅRDSKART 4631-51/2/0  
 Tilknyttede grunneiendommer:  
 51/2/0-52/16/0



Markslag (AR5) 7 klasser		AREALTALL (DEKAR)	
TEGNFORKLARING			
	Fulldyrka jord	13.9	
	Overflatedyrka jord	17.7	
	Innmarksbeite	42.0	73.6
	Produktiv skog	383.0	383.0
	Annet markslag	221.8	
	Bebyggd, samf., vann, bre	7.9	229.7
	Ikke klassifisert	0.0	0.0
	Sum	686.3	686.3

Kartet viser valgt type gårdskart for eiendommen man har søkt på. I tillegg vises bakgrunnskart for gjenkjennelse. Arealstatistikken viser arealer i dekar for alle teiger på eiendommen. Det kan forekomme avrundingsforskjeller i arealtallene.

Ajourføringsbehov meldes til kommunen.

-  Arealressursgrenser
-  Eiendomsgrenser
-  Driftssenterpunkt