



SITUASJONSKART






Gnr/Brnr: 438/11
Adresse: Hellandsvegen 205
Eigar/søkar: Dagny og Harry Helland



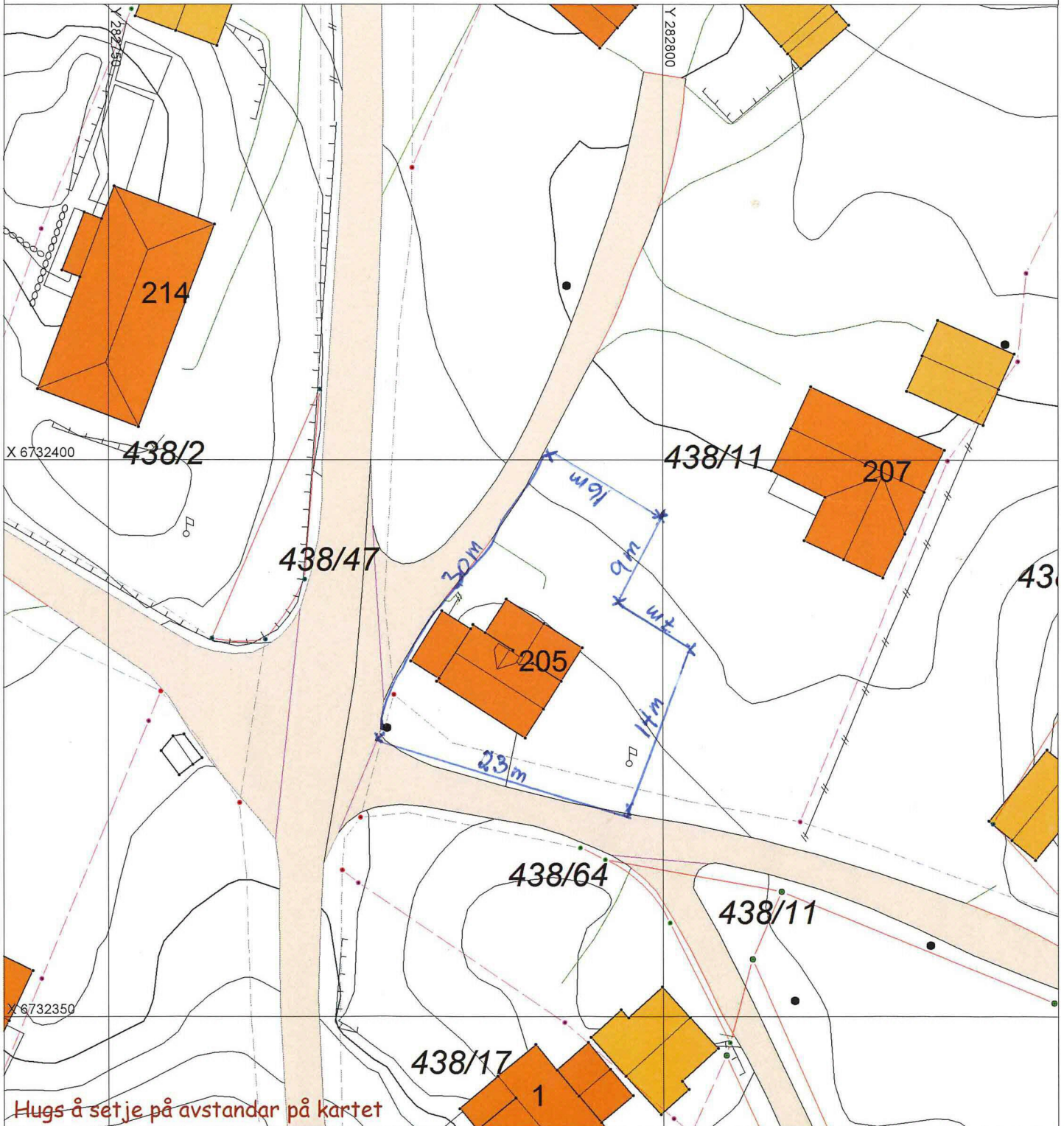
Målestokk: 1:500
Dato: 21.01.2020

Kvalitet :

Gjeldande plan :
Planformål : LNF
Vår referanse: Amg

-  Gjerde
-  Usikker eigedomsgrense
-  Målt eigedomsgrense
-  Bolighus
-  Andre bygg

Sign.



Hugs å setje på avstandar på kartet

SITUASJONSPLAN



Tiltak

Underskrift Situasjonsplan

Dato