

ArkivsakID
2020/8186

Journal nr

VARSEL OM OPPMÅLINGSFORRETNING

Matrikkelmyndighet			
Kommune	Kommunenr		
Alver	4631		
Adresse	Postnr	Poststed	Telefonnr
Felles Postmottak, Kvernhusmyrane	5914	ISDALSTØ	56 37 50 00

Det varsles herved om at det skal avholdes oppmålingsforretning på følgende eiendom

Eiendom			
Eiendommens adresse	Gnr.	Bnr.	Festenr.
Stranda 502 5993 OSTEREIDET, Stranda 497 5993	16	4	0
OSTEREIDET	Seksj. nr.		
	0		
<input checked="" type="checkbox"/> flere matrikkelenheter			

Oppmålingsforretning			
Forretningen avholdes:	Ukedag/ dato	Kl.	Sted
	Tirsdag 2. juni 2020	09:00	Sjå vedlagt kart
Rekvirent	Rekvisisjonsdato		
Bent Madsen	15.04.2020		
Forretningen gjelder			
Arealoverføring			
Når grenser ikke er fastlagt ved tidligere oppmålingsforretning, er det viktig at partene møter for å ivareta sine interesser og påvise grensene sine. Kopier av dokumenter som belyser forholdene, leveres bestyrer ved fram møte.			

Merknad
Ein oppfordrar partane til å finne gamle grensemerer rundt parsellen som skal delast i frå. Grensa mot gnr. 17, bnr. 16 er koordinatfesta i samband med tidligere oppmåling.

Hvem er varslet
Vedlagt følger en oversikt over de personer som er varslet om forretningen og i hvilken egenskap (rolle) disse er blitt varslet. Det oppfordres til at man så snart som mulig gir melding til kommunen dersom man kjenner til ev, andre som forretningen kan få betydning for.

Fullmakt
Dersom du velger å la en annen person møte for deg, må vedkommende gis skriftlig fullmakt som leveres ved fremmøte. Blankett for fullmakt er vedlagt.

Klageadgang
Saker som krever oppmålingsforretning etter § 6 i matrikkellova, under dette feil ved varslingen eller utføringen av forretningen kan påklages etter reglene i forvaltningsloven kap. IV til VI, jf. matrikkellova § 46. Klagefristen løper fra det tidspunktet parten har mottatt matrikkelbrev eller underretning om føring i matrikkelen, jf. matrikkelforskriften § 21. Det kan i midlertid ikke framsettes klage på forhold som formelt hører inn under klagebehandling etter annet lovverk, f.eks plan- og bygningsloven.

Andre opplysninger
Det kan ikke kreves godtgjørelse for reiseutgifter, tapt arbeidsfortjeneste ol. i forbindelse med avholdelse av oppmålingsforretning.

Landmåler		
Navn	Tlf. nr.	Stilling
Liv Berit Ones	56375880/	
Epost	945 03155	
liv.berit.ones@alver.kommune.no		
Sted	Dato	Underskrift
Knarvik	13.05.2020	Liv Berit Ones



PARTSLISTE

ArkivsakID

2020/8186

Vedlegg 1, side 1 av 1

Navn	Adresse	Knr	Gnr/Bnr/Fnr/Snr	Eierforhold*)	Rolle*)
Bent Madsen					RR
Kaive Sidsel Helga	STRANDA 502 5993 OSTEREIDET	4631	16/4	H	HH
Nygård Olav Ingvard	STRANDA 502 5993 OSTEREIDET	4631	16/4	H	HH
Kolås Dagfrid	STRANDA 497 5993 OSTEREIDET	4631	16/5	H	HH
Madsen Bent	STRANDA 497 5993 OSTEREIDET	4631	16/5	H	HH
Askeland Edvard	OSCARS GATE 80 256 OSLO	4631	16/3	H	NB
Kolås Dagfrid	STRANDA 497 5993 OSTEREIDET	4631	16/5	H	NB
Madsen Bent	STRANDA 497 5993 OSTEREIDET	4631	16/5	H	NB
Haldorsen Karen Marie		4631	16/12	H	NB
Maher Karen-marie	70 NEY ST., SAN FRANCISCO	4631	16/12	KE	NB
Helland Hilde Kristin	STRANDA 492 5993 OSTEREIDET	4631	16/23	H	NB
Askeland Trygve	C.O. INGRID ASKELAND, THORMØHLENS	4631	16/25	H	NB
	GATE 12 5006 BERGEN				
Helland Hilde Kristin	STRANDA 492 5993 OSTEREIDET	4631	17/1	H	NB
Helland Einar	STRANDA 494 5993 OSTEREIDET	4631	17/16	H	NB
Hordaland Fylkeskommune	Postboks 7900 5020 BERGEN	4631	17/19	AE	NB
Statens Vegvesen Region Vest	Askedalen 4 6863 LEIKANGER	4631	17/19, 16/45	KE	NB

*) Aktuell eier [AE], Aktuell fester [AF], Fester [F], Framfester [F1], Framfester 2 [F2], Hjemmelshaver [H], Kontaktinstans for eier [KE], Kontaktinstans for fester [KF], Rettighetshaver [RH], Nabo [NB], Gjenboer [GB], Rekvirent[RR], Kjøper [KJ]

ArkivsakID
2020/8186

Vedlegg nr.

FULLMAKT

(leveres landmåleren ved frammøte den 02.06.2020)

Undertegnede

Hjemmelshaver/Fester	
Navn	Adresse

som har grunnbokhjemmel til eiendommen/rettigheten som angår eiendommen

Eiendom				
Gnr.	Bnr.	Festenr.	Seksj. nr.	Eiendommens adresse

gir fullmakt til

Fullmektig	
Navn	Adresse

Fullmakten gjelder (NB! ved behov for full beslutningsfullmakt bør også alt. 2 under avkrysses)

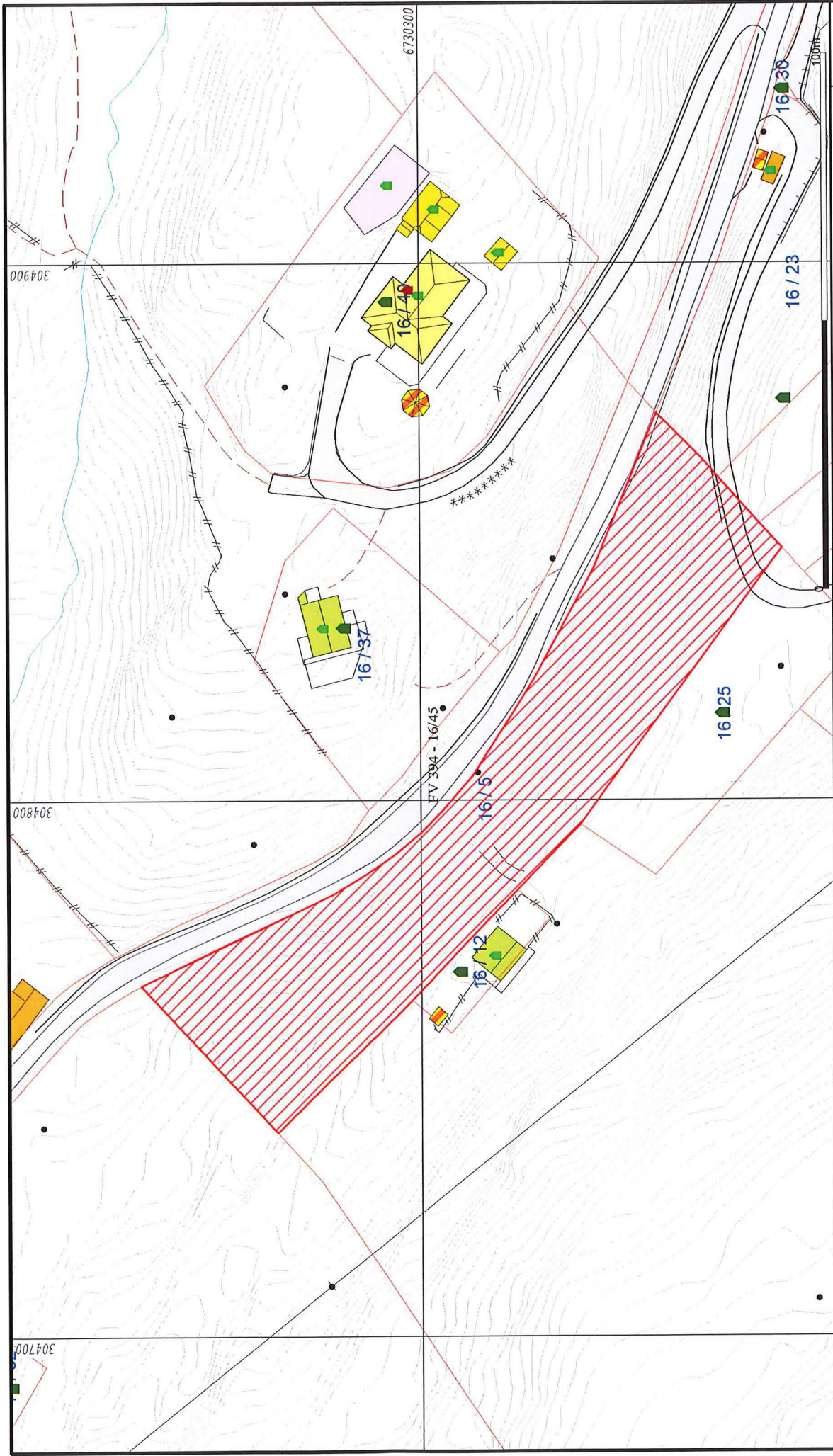
- Fullmakt til å møte og representere meg/oss ved oppmålingsforretning
- Fullmakt til å inngå forlik, ta bindende standpunkt til ev. voldgift eller grensejustering

Forretningen angår

Gnr.	Bnr.	Festenr.	Seksj. nr.	Eiendommens adresse
16	4	0	0	Stranda 502 5993 OSTEREIDET, Stranda 497


Hjemmelshaverens underskrift




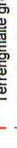
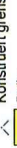
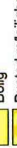





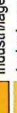

Sted	Dato	Underskrift
------	------	-------------




 Målestokk
 1:1000

Lindås kommune
 Geodataavdeling


 Dato: 2020-05-13
 Sign: lili

 Målte Grenser  Registrerte Grenser  Udefinert grenser  Terrengmålte grense  Konstruert grensepunkt  Bølg  Bustad m/leilighet	 Våningshus  Større bustader  Hytte/feriehus  Garasje/uthus  Industrilager  Andre bygg
--	---

Beliggenhet og høyder må opprindes som orienterende.
 Koordinatsystem: UTM(EUREF89) - SONE 32 (EPSG:32632)
 Høydesystem: (EPSG:)