











  
 Målestokk 1: 2500 ved A4 utskrift  
 Utskriftsdato: 15.05.2020 12:10  
 Eiendomsdata verifisert: 15.05.2020 11:38  
  
**GÅRDSKART 4631-481/2/0**  
 Tilknyttede grunneiendommer:  
 481/2/0

Markslag (AR5) 7 klasser	AREALTALL (DEKAR)	
TEGNFORKLARING		
 Fulldyrka jord	0.0	
 Overflatelyrka jord	27.8	
 Innmarksbeite	59.6	87.4
 Produktiv skog	21.1	21.1
 Annet markslag	7.5	
 Bebyggd, samf., vann, bre	2.3	9.8
 Ikke klassifisert	0.0	0.0
<b>Sum</b>	<b>118.3</b>	<b>118.3</b>

Kartet viser valgt type gårdskart for eiendommen man har søkt på. I tillegg vises bakgrunnskart for gjenkjenning. Arealstatistikken viser arealer i dekar for alle teiger på eiendommen. Det kan forekomme avrundingsforskjeller i arealtallene.

Ajourføringsbehov meldes til kommunen.

-  Arealressursgrenser
-  Eiendomsgrenser
-  Driftssenterpunkt