

- Målte Grenser
 - - - Registrerte Grenser
 - - - - - Udefinert grenser
 - ⚡ Terrengmålte grense
 - Konstruert grensepunkt
 - Bolig
 - Bustad m/leilighet
 - Våningshus
 - Større bustader
 - Hytte/feriehus
 - Garasje/uthus
 - Industri/lager
 - Andre bygg
- Beliggenhet og høyder må oppfattes som orienterende.
 Koordinatsystem: UTM(EUREF89) - SONE 32 (EPSG:32632)
 Høydesystem: (EPSG:)



Alver kommune
Kart og Oppmåling

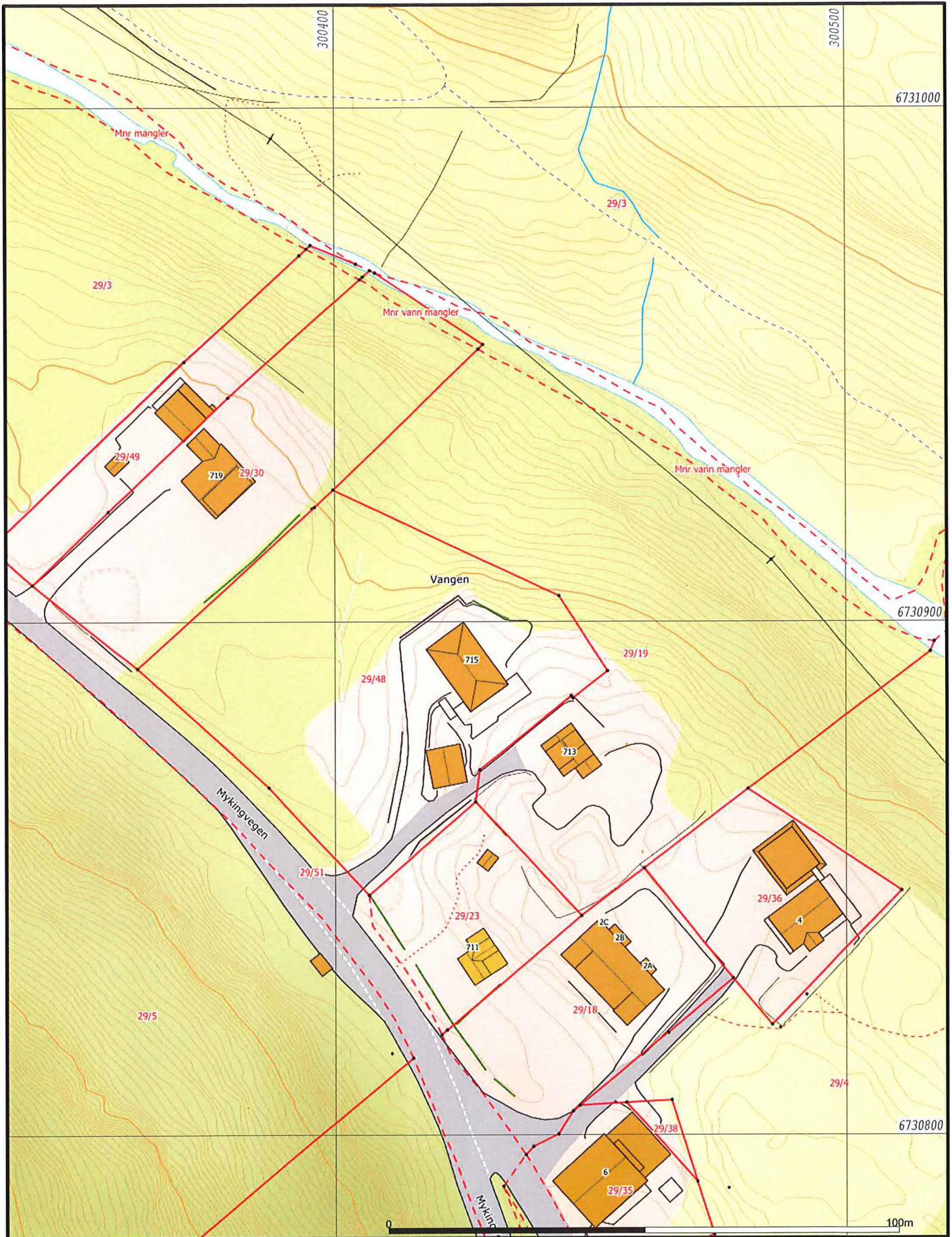


Dato: 2020.05.22
Sign: SSO

G.nr. 29, b.nr. 48 og 19.

Målestokk
1:1000

Grunnkart.



- Målte Grenser
- Registrerte Grenser
- Y Udefinert grenser
- † Terrengmålte grense
- ⊙ Konstruert grensepunkt
- Bolig
- Bustad m/leilighet
- Våningshus
- Større bustader
- Hytte/feriehus
- Garasje/uthus
- Industri/lager
- Andre bygg

Beliggenhet og høyder må oppfattes som orienterende.
 Koordinatsystem: UTM(EUREF89) - SONE 32 (EPSG:32632)
 Høydesystem: (EPSG:)



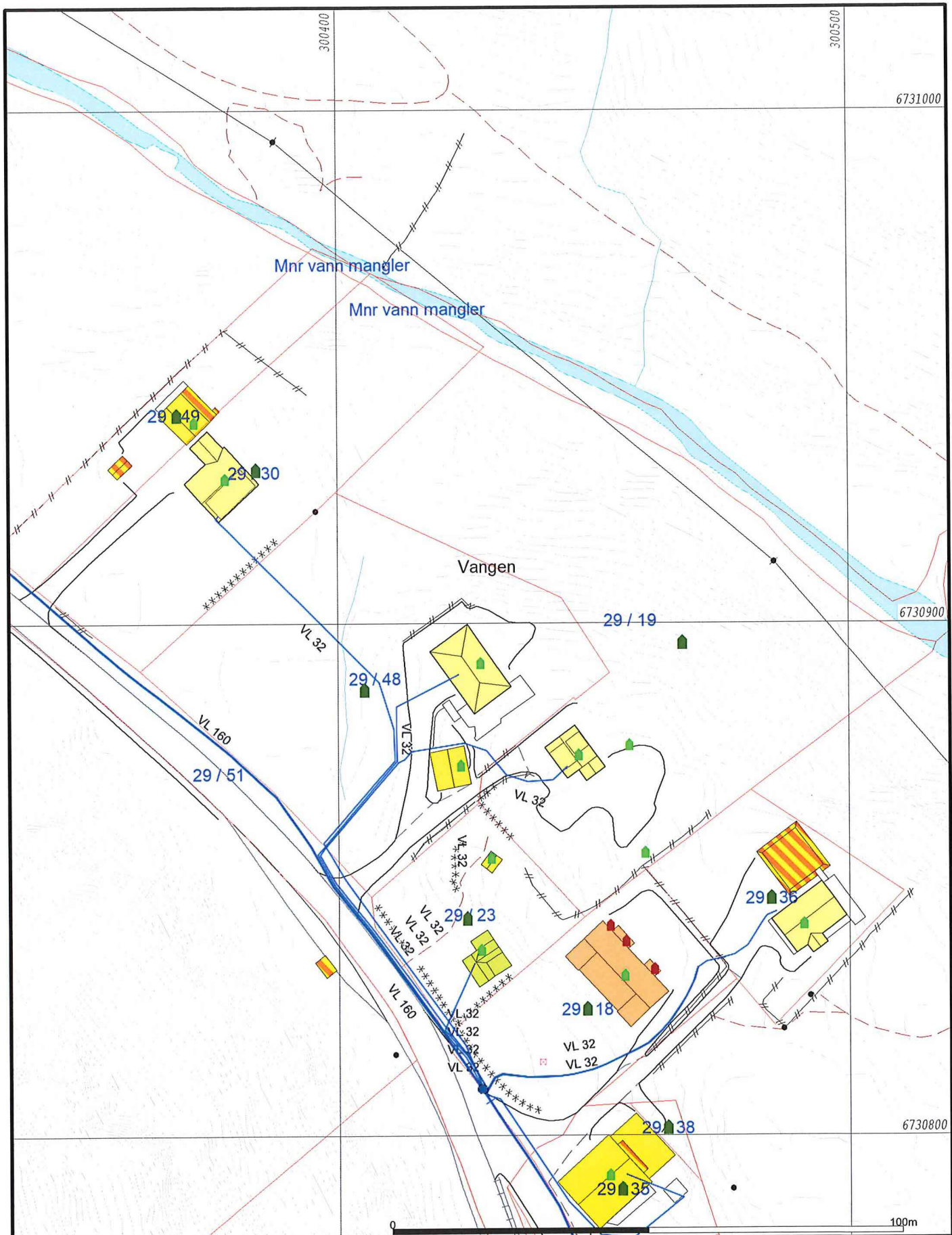
Alver kommune
 Kart og Oppmåling
 A-Grunnkart WMS.

Dato: 2020.05.22
 Sign: SSO

G.nr. 29, b.nr. 48 og 19.



Målestokk
 1:1000



- Målte Grenser
- - - Registrerte Grenser
- | Udefinert grenser
- ↑ Terrengmålte grense
- | Konstruert grensepunkt
- Bolig
- Bustad m/leilighet
- Våningshus
- Større bustader
- Hytte/feriehus
- Garasje/uthus
- Industri/lager
- Andre bygg

Belggenhet og høyder må oppfattes som orienterende.
 Koordinatsystem: UTM(EUREF89) - SONE 32 (EPSG:32632)
 Høydesystem: (EPSG:)



Alver kommune
 Kart og Oppmåling
 Grunnkart m/VA-data.

Dato: 2020.05.22
 Sign: S50

G.nr. 29, b.nr. 48 og 19.



Målestokk
 1:1000



- Målte Grenser
- Registrerte Grenser
- Udefinert
- Terrengmålt
- Konstruert
- Bolig
- Bustad m/leilighet
- Våningshus
- Større bustader
- Hytte/feriehus
- Garasje/uthus
- Industri/lager
- Andre bygg

Beliggenhet og høyder må oppfattes som orienterende.
 Koordinatsystem: UTM(EUREF89) - SONE 32 (EPSG:32632)
 Høydesystem: (EPSG)



Alver kommune
 Kart og Oppmåling
 Ortofoto 2018.



Dato: 2020.05.22
 Sign: SSO

G.nr. 29, b.nr. 48 og 19.

Målestokk
 1:1000



- | | |
|-------------------------|-------------------|
| — Målte Grenser | ■ Våningshus |
| - - Registrerte Grenser | ■ Større bustader |
| ⌵ Udefinert | ■ Hytte/feriehus |
| ⌵ Terrengmålt | ■ Garasje/uthus |
| ⌵ Konstruert | ■ Industri/lager |
| ■ Bolig | ■ Andre bygg |
| ■ Bustad m/leilighet | |
- Beliggenhet og høyder må oppfattes som orienterende.
 Koordinatsystem: UTM(EUREF89) - SONE 32 (EPSG:32632)
 Høydesystem: (EPSG:)



Alver kommune
 Kart og Oppmåling

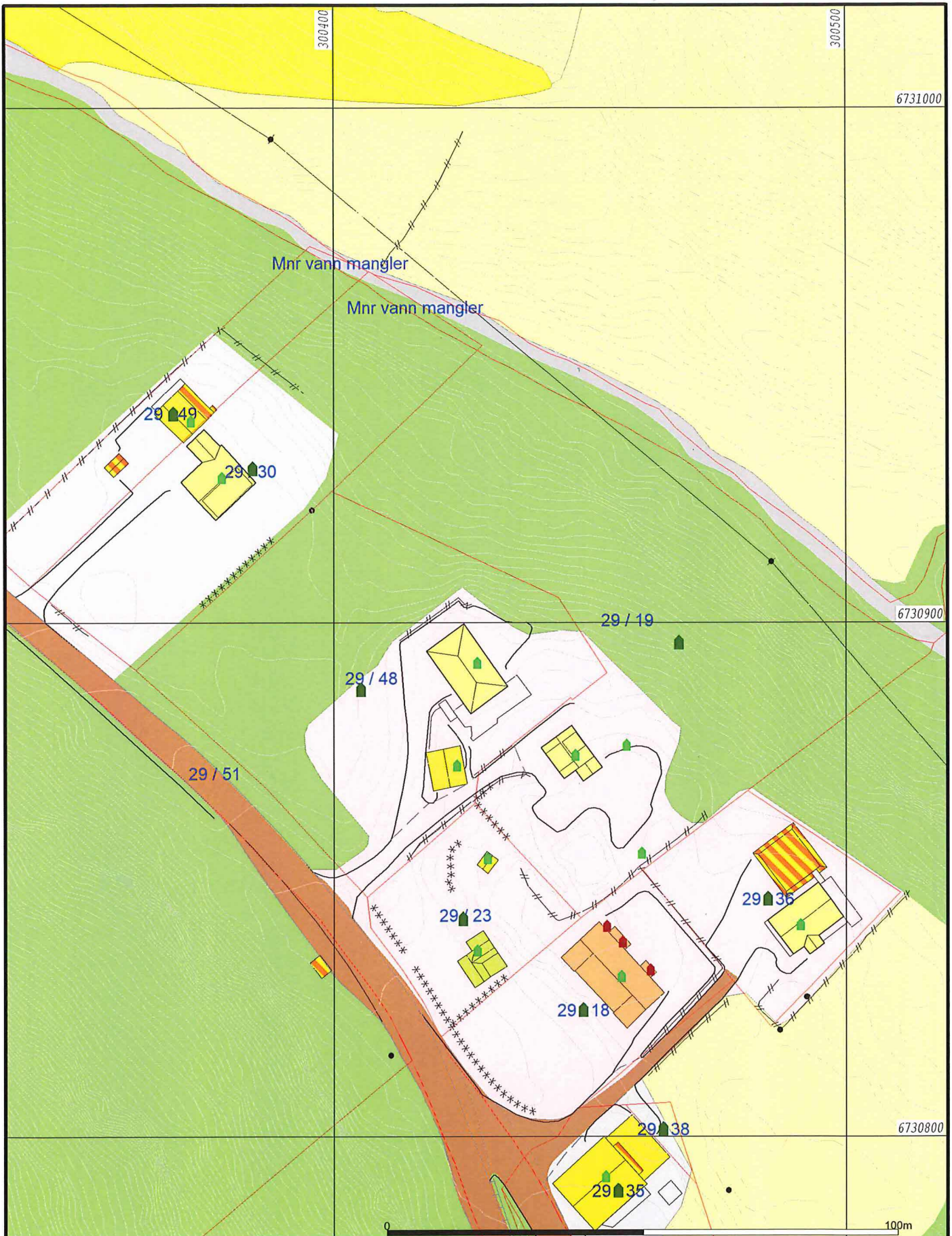
Ortofoto 2015.



Dato: 2020.05.22
 Sign: SSO

G.nr. 29, b.nr. 48 og 19.

Målestokk
 1:1000



- | | | |
|----------------|---------------------|----|
| Myr | Beite | Ur |
| Barnmyr | Barskog | |
| Blaningsmyr | Blandingskog | |
| Lauvmyr | Lauvskog | |
| Jordmyr | Anna jorddekt flatm | |
| Dyrka mark | Grunnlendt | |
| Overflatedyrka | Fjell | |

Beliggenhet og høyder må oppfattes som orienterende.
 Koordinatsystem: UTM(EUREF89) - SONE 32 (EPSG:32632)
 Høydesystem: (EPSG:)



Alver kommune
Kart og Oppmåling

Gardskart-AR5.

Dato: 2020.05.22
Sign: SSO

G.nr. 29, b.nr. 48 og 19.



Målestokk
1:1000