

Søknad om utslippstillatelse (NH-18)



Innledning	
Søknad gjelder	
<input checked="" type="radio"/> Nytt utslipp	
<input type="radio"/> Vesentlig økning av utslipp	
<input type="radio"/> Endring/rehabilitering av eksisterende utslipp	
Type bygg	
<input type="radio"/> Helårsbolig	
<input checked="" type="radio"/> Fritidsbolig	
<input type="radio"/> Annen bygning	
Spesifiser type bygg	Hytte
Antall	1
Har bygget WC?	<input type="radio"/> Ja <input type="radio"/> Nei
Skal det installeres WC?	<input checked="" type="radio"/> Ja <input type="radio"/> Nei
Utslippstørrelse i antall personekvivalenter (pe)	2,5

Eiendom / byggested	
Gårdsnr	178
Bruksnr	5
Har bygget fått offentlig gateadresse?	<input checked="" type="radio"/> Ja <input type="radio"/> Nei
Gateadresse	Vassbyggdvegen 622
Postnr	5912
Poststed	Seim

Innsender (ansvarlig søker)	
Ansvarlig søker er	
<input checked="" type="radio"/> Enkeltperson	
<input type="radio"/> Foretak / organisasjon / lag / forening	
Org.nummer	
Navn	Anita Kjenes
Adresse	Seimsstranda 53

Postnr	5912
Poststed	Seim
Telefon	48352129
E-post	akjenes@online.no
Er søker også eier av anlegget?	<input checked="" type="radio"/> Ja <input type="radio"/> Nei

Eier	
Eier er	<input checked="" type="radio"/> Enkeltperson
	<input type="radio"/> Organisasjon / lag / forening
Org.nummer	
Navn	ANITA KJENES
Adresse	SEIMSSTRANDA 53
Postnr	5912
Poststed	SEIM
Telefon	48352129
E-post	AKJENES@ONLINE.NO

Planstatus og utslippssted	
Gjeldende plan	
Samsvar med gjeldende plan?	<input type="radio"/> Ja <input type="radio"/> Nei
Dispensasjon	
Er det gitt dispensasjon?	<input type="radio"/> Ja <input checked="" type="radio"/> Nei
Dato	
Utslippssted	<input checked="" type="checkbox"/> Innsjø
	<input type="checkbox"/> Bekk/elv
	<input type="checkbox"/> Sjø
	<input type="checkbox"/> Lukket jordbruksgrøft
	<input type="checkbox"/> Annet
Navn på lokalitet	Storavatnet
Er utslippsdybde under laveste vannstand minst 2 meter?	<input type="radio"/> Ja

Nei

Ikke relevant

Utslippsdybde (i meter)

Reinsegrad

Utslippssted i følsomt / normalt område (rensegrad jf §12-8)

Utslippssted i mindre følsomt område (rensegrad jf §12-9)

Søker unntak fra §§ 12-8 til 12-9/lokal forskrift (spesifiser i eget vedlegg)

Rensegrad jf §12-8

Utslippssted med brukerinteresser: 90% reduksjon av fosfor, 90% reduksjon av BOF5

Utslippssted med fare for eutrofisering/overgjødning, ingen brukerinteresser: 90% reduksjon av fosfor, 70% reduksjon av BOF5

Utslippssted uten fare for eutrofisering/overgjødning eller brukerinteresser: 60% reduksjon av fosfor, 70% reduksjon av BOF5

Bare utslipp av gråvann, stedeagne løsmasser eller tilsvarende

Spesifiser

Rensegrad jf §12-9

Utslipp til sjø: 20% reduksjon av suspendert stoff

Utslipp til sjø: 180mg suspendert stoff/liter i restkonsentrasjon

Bare utslipp av gråvann

Renseanlegg

Type renseanlegg

Slamavskiller

Kjemisk/biologisk minirensanlegg

Annet:

Tilfredsstill minirensanlegget NS-EN 12566-3?

Ja

Nei

Tilfredsstill slamavskiller NS-EN 12566-1?

Ja

Nei

Anleggets dimensjonerte størrelse i antall personekvivalenter (pe)

5

Er det kjørbare vei frem til anlegget for slamtømming?

Ja

Nei

Ikke relevant

Avstand til kjørbare vei (meter)

10

Annet

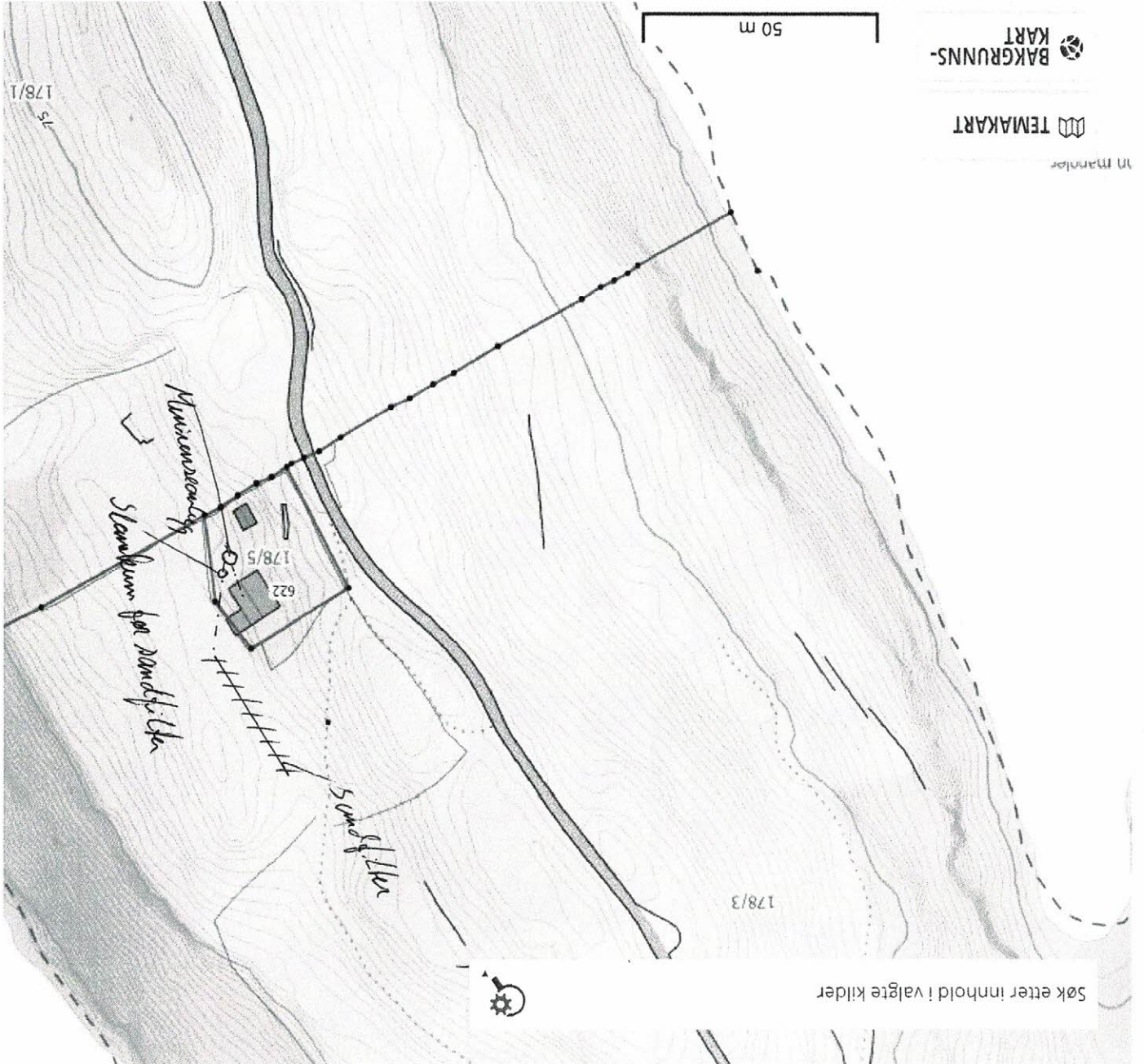
Nøytral Fagkyndig

Nøytral fagkyndig som har bistått med valg av rensemetode og/eller dokumentasjon av rensegrad

Org.nr. 980626180

Navn Skindal WS AS

Eventuelle merknader



EPSG:32632 ▲ N: 6728602 Ø: 296891

Målestokk 1 : 1 250 ▲

BAKGRUNNS-
KART

TEMAKART

10 m

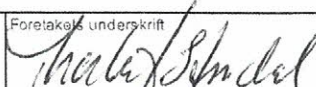
50 m

Søk etter innhold i valgte kilder

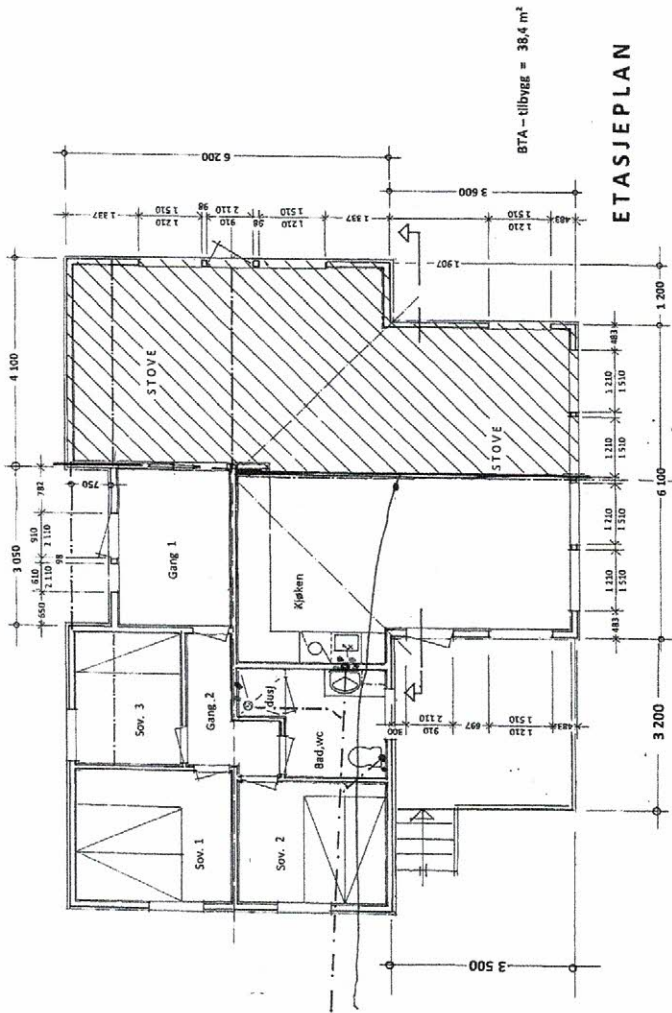
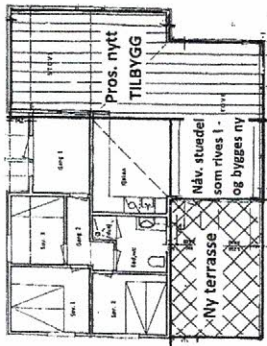


Samsvarserklæring

etter plan- og bygningsloven (pbl) § 23-1, SAK10 kapittel 12
Samsvarserklæringen skal sendes til ansvarlig søker.

Erklæringen gjelder							
Eiendom / byggested	Gnr.	Bnr.	Festnr.	Seksjonsnr.	Bygningsnr.	Bolignr.	Kommune
	178	5					
	Adresse				Postnr.	Poststed	
	Seimstranda 53				5912	SEIM	
Foretak							
Foretakets navn						Organisasjonsnr.	
Stendal VVS AS						980626180	
Ansvarsrett erklært dato	29.05.2020			Arbeidet innen ansvarsområdet er avsluttet	<input checked="" type="checkbox"/> Ja	<input type="checkbox"/> Nei	
Ansvarsområde							
Hentet fra erklæring om ansvarsrett	Funksjon (PRO, UTF)						
	PRO						
	Beskrivelse av ansvarsområde						
	Vann og avløp i hytte og utv renseanlegg						
Ansvarlig for prosjektering:							
Det er ikke avdekket gjenstående arbeider innenfor ansvarsområdet som er til hinder for å gi							
<input type="checkbox"/> Rammetillatelse	<input type="checkbox"/> Igangsettningstillatelse/ ett-trinns tillatelse			<input type="checkbox"/> Midlertidig brukstillatelse	<input checked="" type="checkbox"/> Ferdigattest		
Ansvarlig for utførelse:							
<input type="checkbox"/> Midlertidig brukstillatelse - Gjenstående arbeider for denne delen av tiltaket frem mot ferdigattest							
Angi gjenstående arbeider av mindre vesentlig betydning, innenfor ansvarsområdet og den delen av tiltaket det søkes midlertidig brukstillatelse for							
Angi resterende deler av tiltaket hvor det her ikke søkes om midlertidig brukstillatelse							
Sikkerhetsnivå og arbeider som vil bli utført innen 14 dager (Gjelder midlertidig brukstillatelse)							
Gjenstår det arbeid innenfor ansvarsområdet, for at tiltaket skal være sikkert å ta i bruk?					<input type="checkbox"/> Ja	<input checked="" type="checkbox"/> Nei	Hvis ja, fyll ut informasjonen nedenfor.
For å oppnå tilstrekkelig sikkerhetsnivå, vil følgende arbeider bli utført innen:					Dato		
Type arbeider							
Ferdigattest							
<input checked="" type="checkbox"/> Ferdigattest – Det er ikke avdekket feil eller mangler som hindrer ferdigattest							
Bekreftelser							
Det bekreftes at kvalitetssikring er utført og dokumentert i henhold til erklæring om ansvarsrett og foretakets kvalitetssikring.							
<input checked="" type="checkbox"/> Prosjektering verifisert i samsvar med ytelser i TEK17 og preaksepterte ytelser (VTEK) eller ved analyse som viser at forskriftens (TEK17) funksjonkrav er oppfylt							
<input checked="" type="checkbox"/> Vi bekrefter at utførelse er i samsvar med produksjonsunderlag.							
Erklæring og underskrift							
Foretaket er kjent med reglene om straff og sanksjoner i plan- og bygningsloven kap 32, og at det kan medføre reaksjoner dersom det er gitt uriktige opplysninger.							
Dato				Foretakets underskrift		Gjentas med blokkbokstaver	
29.05.2020						Thorleif Stendal	

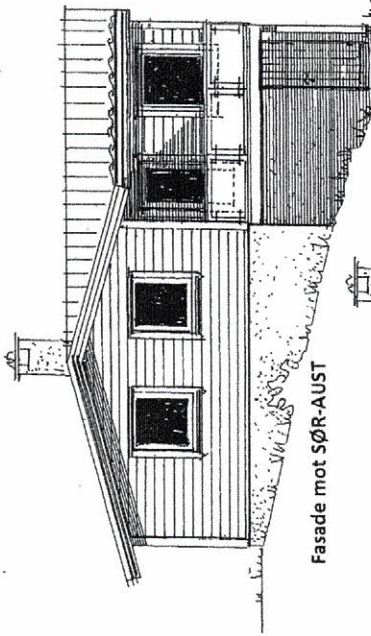
OVERSIKTSPLAN




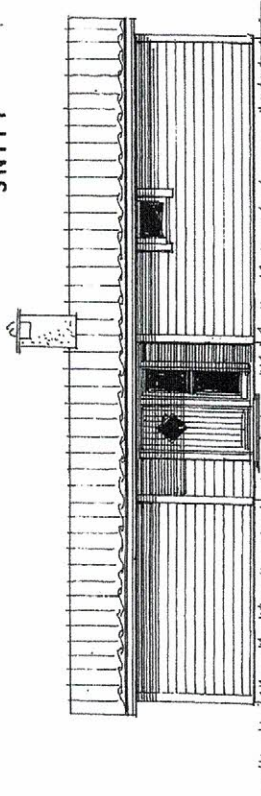
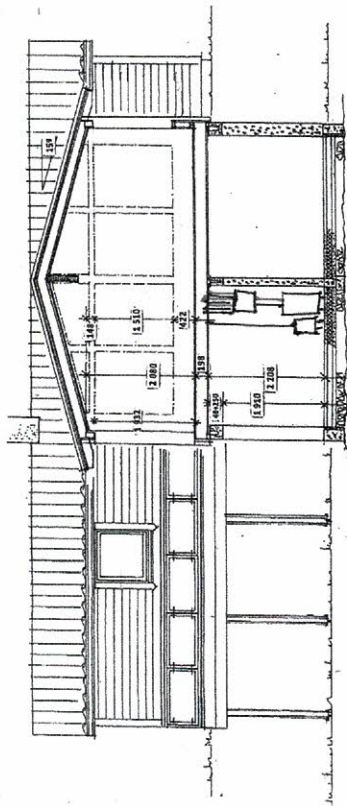
ETASJEPLAN

Tilbygg - hytte = 38,4 m²
 ---K--- - Altan = 11,2 m²
 Sum areal, tilbygg : 49,6 m²

Under frembygget på 3,6 x 6,1 m. blir det en utvidet blindkjeller.
 Vinduer innsettes - for å «dempe» den ellers store betongflaten!
 Et alternativ å bruke bare en søyle-fundamentering - ansees som et dårlig estetisk alternativ!



SNITT



Prosj. utvidelse av feriebystaden på gnr. 178, bnr. 5 i Lindås kommune
 Plan, snitt - og fasader i Mål = 1 : 100

Seim, 26. 09. 2019, Arve Hopland
 Rettet : 15. 10. 2019, KWJ Rettet : 16. 12. 2019

Fasade mot NORD-VEST

Fasade mot NORD-AUST