

**ALTERNATIV 1
NYBYGG PÅ GNR 141 BNR 5**

- Målte Grenser
- Registrerte Grenser
- Udefinert grenser
- ↑ Terrengmålte grense
- ⊙ Konstruert grensepunkt
- Bolig
- Bustad m/leilighet
- Våningshus
- Større bustader
- Hytte/feriehus
- Garasje/uthus
- Industri/lager
- Andre bygg

Beliggenhet og høyder må oppfattes som orienterende.

**SEKUNDÆRHUSVÆRE - ANNAHAUGEN
SITUASJONPLAN 1:100
19.05.2020 - REDE ARKITEKTER AS**

(tiltaket er vist med rødt)



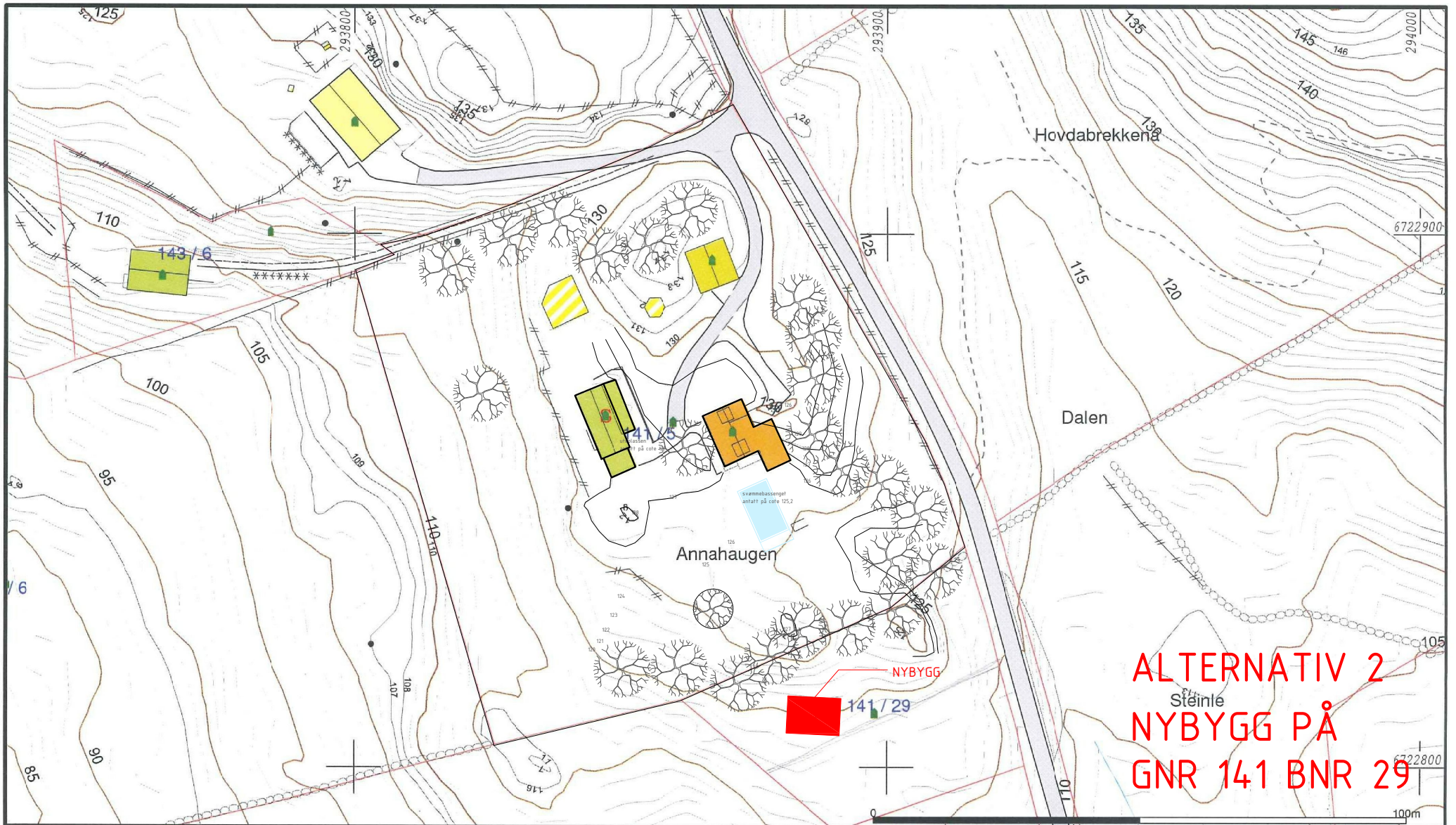
Lindås kommune
Geodata avdeling



Dato: 2013.06.24
Sign: tve

G.nr.141 B.nr.5

Målestokk
1:1000



ALTERNATIV 2
NYBYGG PÅ
GNR 141 BNR 29

- | | |
|------------------------|-----------------|
| Målte Grenser | Våningshus |
| Registrerte Grenser | Større bustader |
| Udefinert grenser | Hytte/feriehus |
| Terrengmålte grense | Garasje/uthus |
| Konstruert grensepunkt | Industri/lager |
| Bolig | Andre bygg |
| Bustad m/leilighet | |

Beliggenhet og høyder må oppfattes som orienterende.

SEKUNDÆRHUSVÆRE - ANNAHAUGEN
SITUASJONPLAN 1:100
19.05.2020 - REDE ARKITEKTER AS

(tiltaket er vist med rødt)



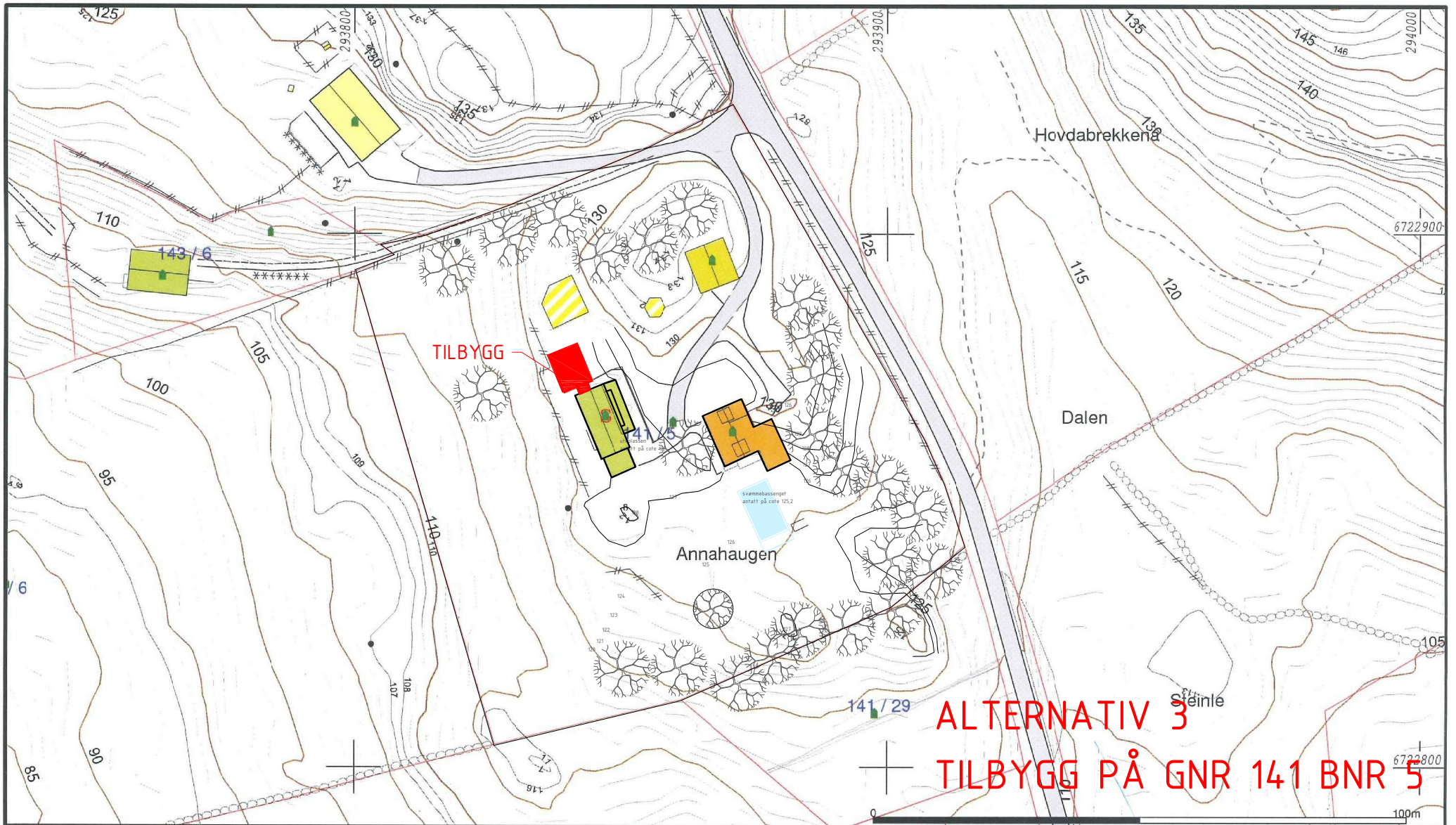
Lindås kommune
 Geodata avdeling



Dato: 2013.06.24
 Sign: tve

G.nr.141 B.nr.5

Målestokk
 1:1000



ALTERNATIV 3
TILBYGG PÅ GNR 141 BNR 5

- Målte Grenser
- Registrerte Grenser
- Udefinert grenser
- Terrengmålte grense
- Konstruert grensepunkt
- Bolig
- Bustad m/leilighet
- Våningshus
- Større bustader
- Hytte/feriehus
- Garasje/uthus
- Industri/lager
- Andre bygg

Beliggenhet og høyder må oppfattes som orienterende.

SEKUNDÆRHUSVÆRE - ANNAHAUGEN
SITUASJONPLAN 1:100
19.05.2020 - REDE ARKITEKTER AS

(tiltaket er vist med rødt)



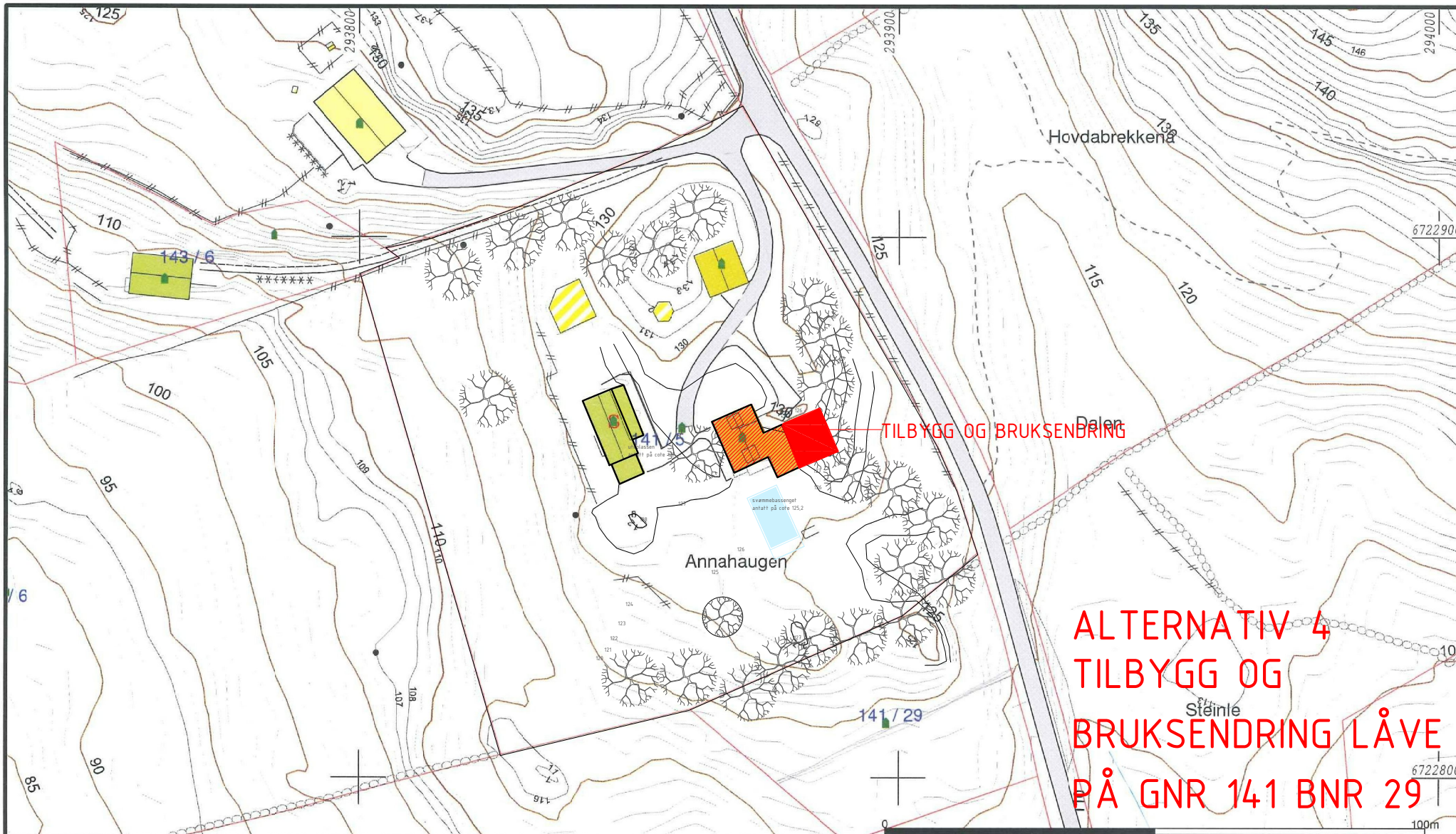
Lindås kommune
 Geodata avdeling



Dato: 2013.06.24
 Sign: tve

G.nr.141 B.nr.5

Målestokk
 1:1000



**ALTERNATIV 4
TILBYGG OG
BRUKSENDRING LÅVE
PÅ GNR 141 BNR 29**

- | | |
|------------------------|-----------------|
| Målte Grenser | Våningshus |
| Registrerte Grenser | Større bustader |
| Udefinert grenser | Hytte/feriehus |
| Terrengmålte grense | Garasje/uthus |
| Konstruert grensepunkt | Industri/lager |
| Bolig | Andre bygg |
| Bustad m/leilighet | |

Beliggenhet og høyder må oppfattes som orienterende.

**SEKUNDÆRHUSVÆRE - ANNAHAUGEN
SITUASJONPLAN 1:100
19.05.2020 - REDE ARKITEKTER AS**

(tiltaket er vist med rødt)



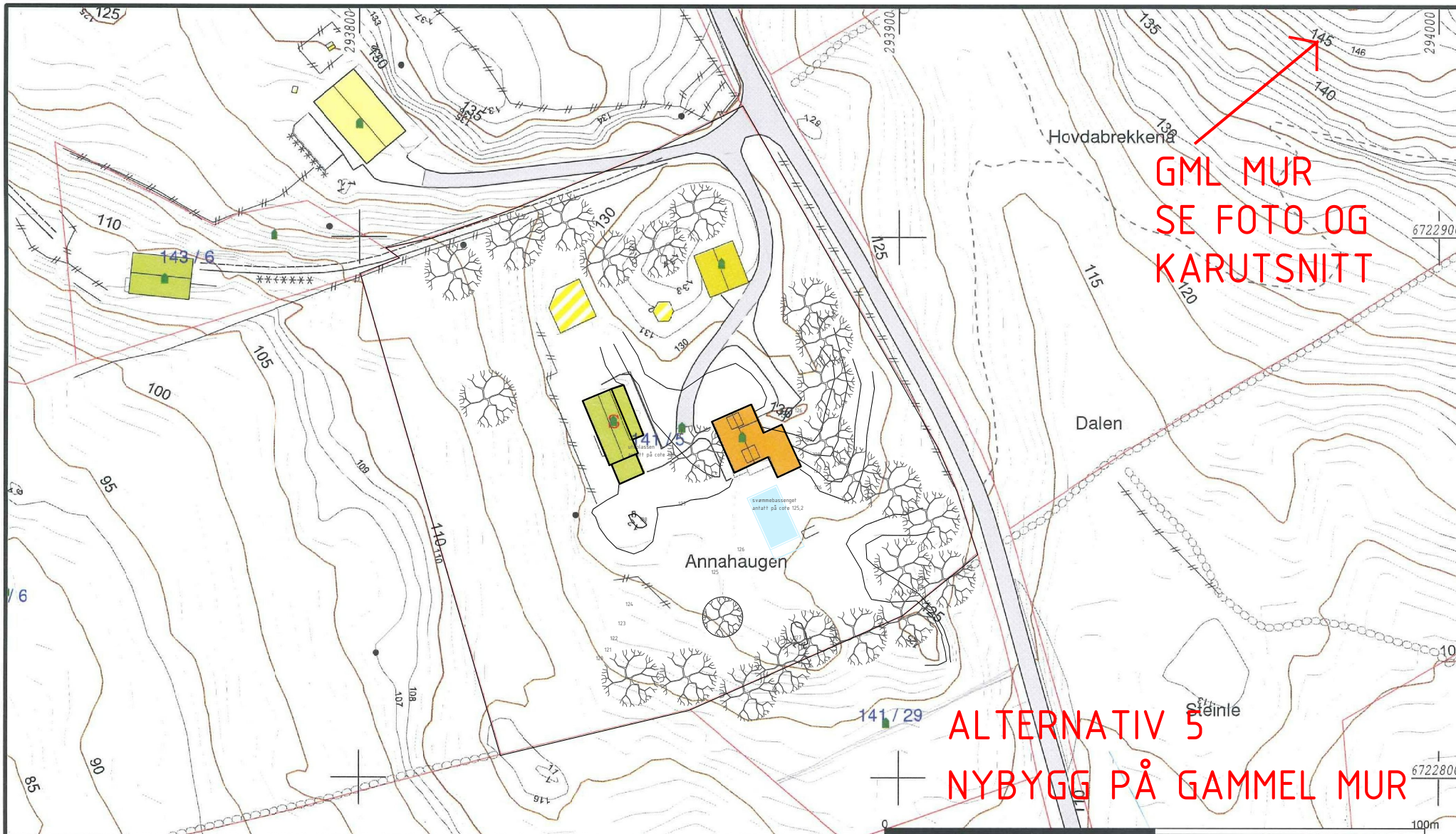
Lindås kommune
Geodata avdeling



Dato: 2013.06.24
Sign: tve

G.nr.141 B.nr.5

Målestokk
1:1000



- Målte Grenser
- Registrerte Grenser
- Udefinert grenser
- * Terrengmålte grense
- * Konstruert grensepunkt
- Bolig
- Bustad m/leilighet
- Våningshus
- Større bustader
- Hytte/feriehus
- Garasje/uthus
- Industri/lager
- Andre bygg

Beliggenhet og høyder må oppfattes som orienterende.

SEKUNDÆRHUSVÆRE - ANNAHAUGEN
SITUASJONPLAN 1:100
19.05.2020 - REDE ARKITEKTER AS

(tiltaket er vist med rødt)



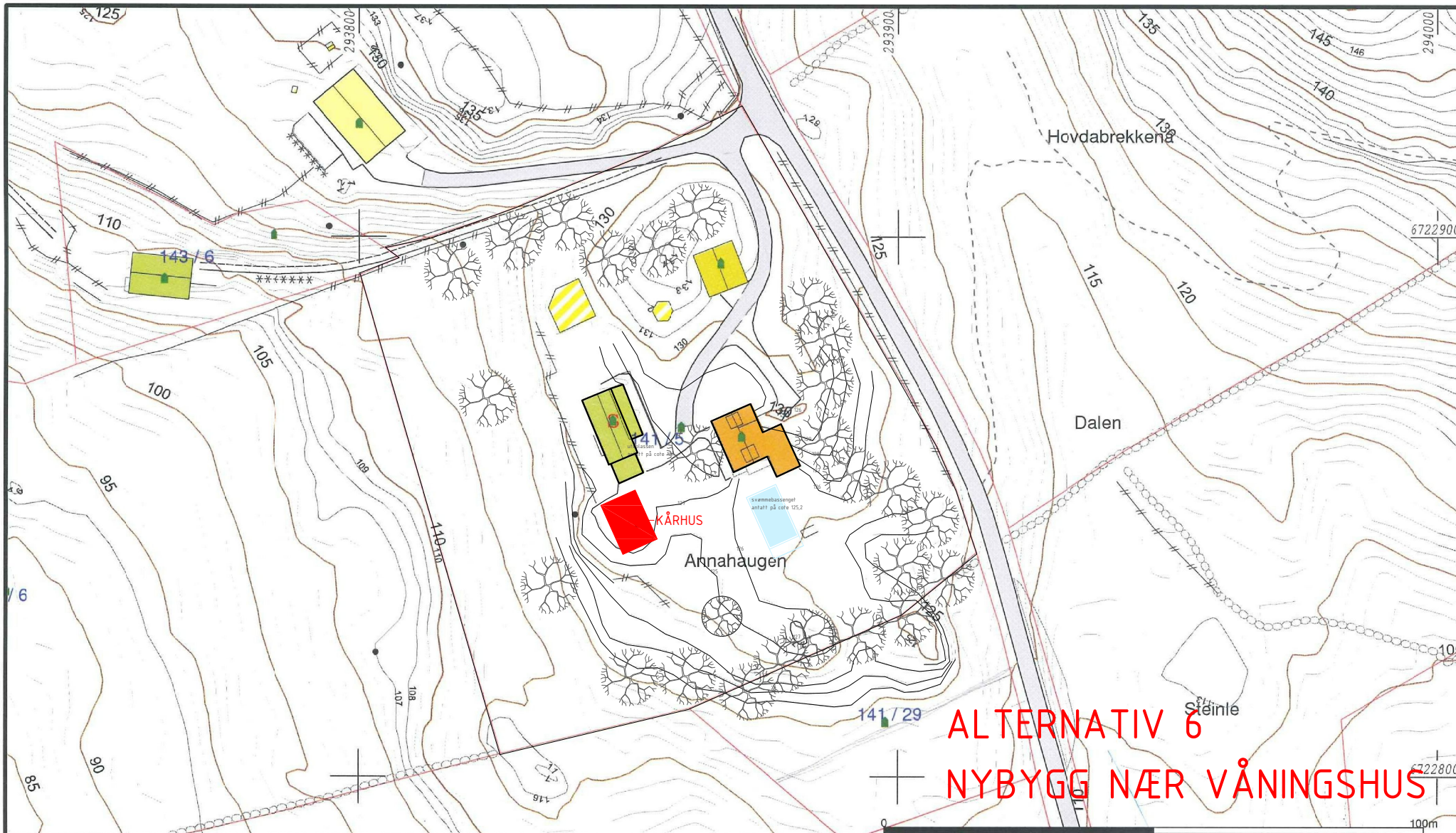
Lindås kommune
 Geodata avdeling



Dato: 2013.06.24
 Sign: tve

G.nr.141 B.nr.5

Målestokk
 1:1000



- Målte Grenser
- Registrerte Grenser
- Udefinert grenser
- ▲ Terrengmålte grense
- Konstruert grensepunkt
- Bolig
- Bustad m/leilighet
- Våningshus
- Større bustader
- Hytte/feriehus
- Garasje/uthus
- Industri/lager
- Andre bygg

Beliggenhet og høyder må oppfattes som orienterende.

SEKUNDÆRHUSVÆRE - ANNAHAUGEN
SITUASJONPLAN 1:100
19.05.2020 - REDE ARKITEKTER AS

(tiltaket er vist med rødt)



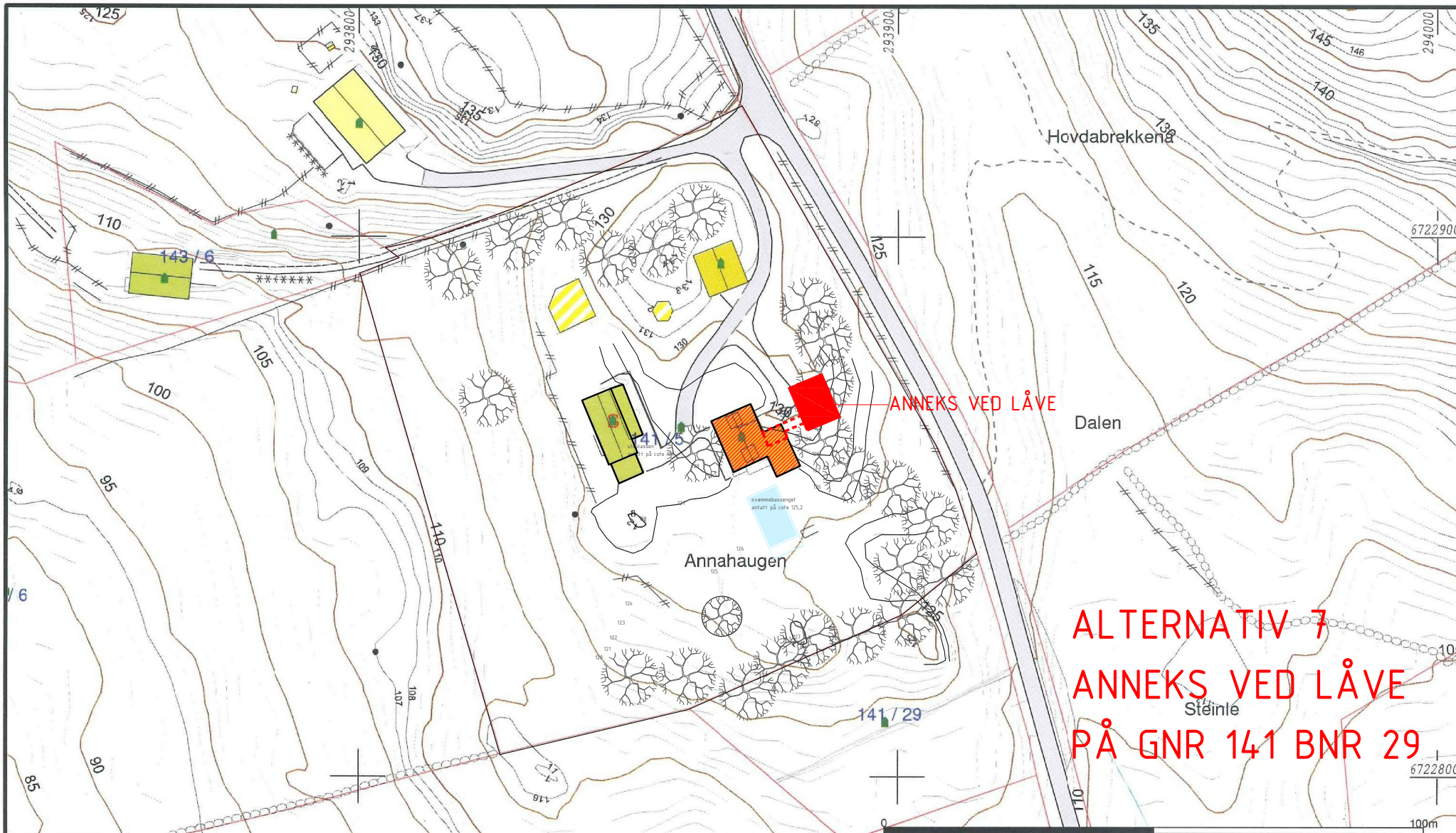
Lindås kommune
 Geodata avdeling



Dato: 2013.06.24
 Sign: tve

G.nr.141 B.nr.5

Målestokk
 1:1000



**ALTERNATIV 7
ANNEKS VED LÅVE
PÅ GNR 141 BNR 29**

- Målte Grenser
- Registrerte Grenser
- - - Udefinert grenser
- ▲ Terrengmålte grense
- Konstruert grensepunkt
- Bolig
- Bustad m/leilighet
- Våningshus
- Større bustader
- Hytte/feriehus
- Garasje/uthus
- Industri/lager
- Andre bygg

Beliggenhet og høyder må oppfattes som orienterende.

**SEKUNDÆRHUSVÆRE - ANNAHAUGEN
SITUASJONPLAN 1:100
19.05.2020 - REDE ARKITEKTER AS**

(tiltaket er vist med rødt)



Lindås kommune
Geodata avdeling



Dato: 2013.06.24
Sign: tve

G.nr.141 B.nr.5

Målestokk
1:1000