












 Målestokk 1: 3000 ved A4 utskrift
 Utskriftsdato: 01.06.2020 18:41
 Eiendomsdata verifisert: 01.06.2020 18:39
GÅRDSKART 4631-241/3/0
 Tilknyttede grunneiendommer:
 241/3/0

Markslag (AR5) 7 klasser	AREALTALL (DEKAR)	
TEGNFORKLARING		
 Fulldyrka jord	17.3	
 Overflatedyrka jord	32.0	
 Innmarksbeite	28.7	78.0
 Produktiv skog	506.3	506.3
 Annet markslag	190.8	
 Bebygd, samf., vann, bre	8.1	198.9
 Ikke klassifisert	0.0	0.0
Sum	783.2	783.2

Kartet viser valgt type gårdskart for eiendommen man har søkt på. I tillegg vises bakgrunnskart for gjenkjenning. Arealstatistikken viser arealer i dekar for alle teiger på eiendommen. Det kan forekomme avrundingsforskjeller i arealtallene.

Ajourføringsbehov meldes til kommunen.

 Arealressursgrenser
 Eiendomsgrenser
 Driftssenterpunkt