

# SITUASJONSKART

Gnr/Bnr: 40/37  
Adresse: Fureskjeggvegen 27B  
Eigar/søkar: Clas Åkesson

Kvalitet: FKB-B

Gjeldande plan: Kommuneplan  
Planformål: LNF/ 100 m sone frå sjø

Vår referanse: Amg






Sign. ....

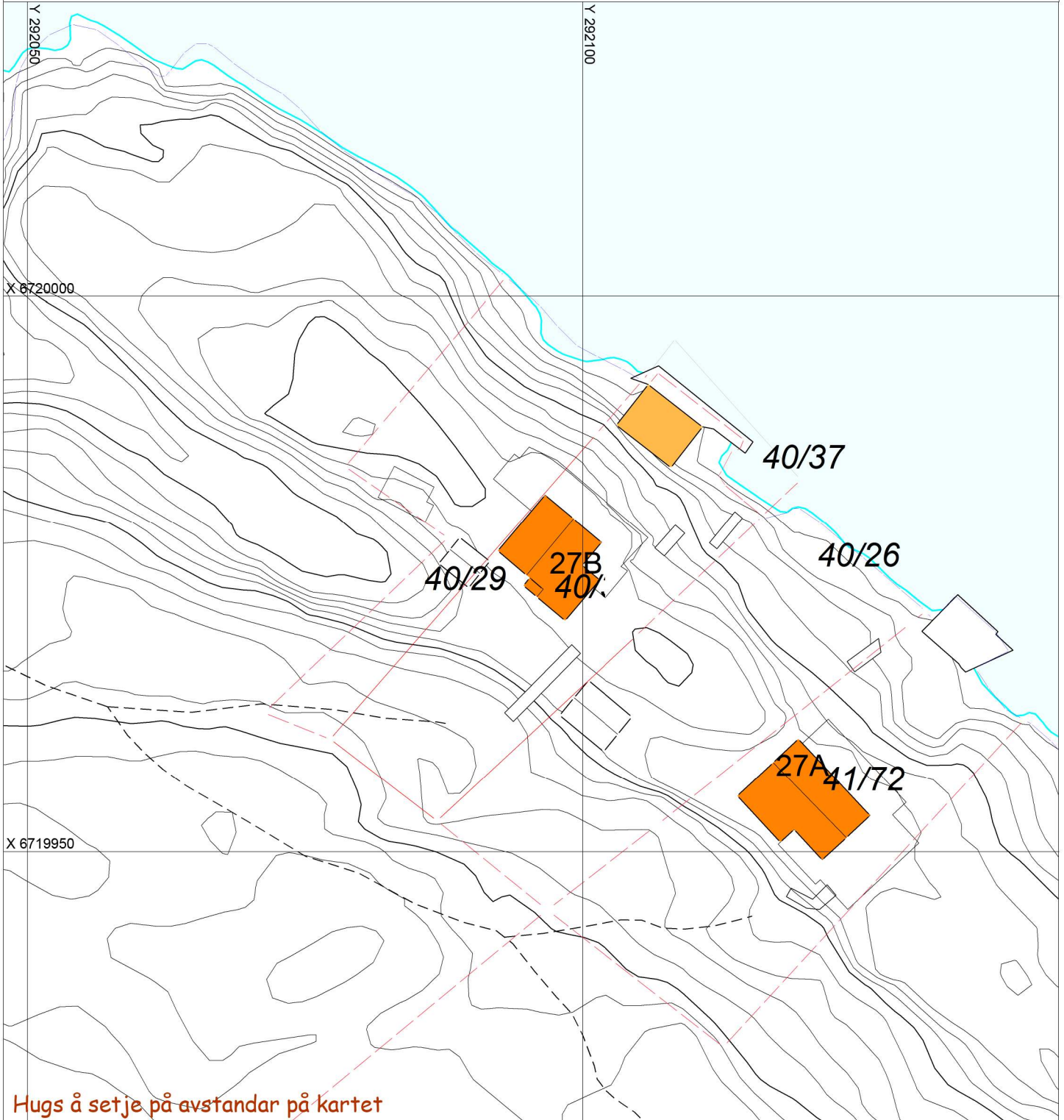


MELAND  
KOMMUNE



Målestokk: 1:500  
Dato: 16.11.2017

-  Gjerde
-  Usikker eigedomsgrænse
-  Målt eigedomsgrænse
-  Bolighus
-  Andre bygg



Hugs å setje på avstandar på kartet

## SITUASJONSPLAN

 Tiltak

Underskrift Situasjonsplan

Dato