

0 100 200 300m

Målestokk 1: 15000 ved A4 utskrift

Utskriftsdato: 23.05.2020 19:49

Eiendomsdata verifisert: 23.05.2020 19:34

GÅRDSKART 4631-167/1/0

Tilknyttede grunneiendommer:

167/1/0-167/2/0-167/5/0

Markslag (AR5) 7 klasser

TEGNFORKLARING

	Fulldyrka jord	26.9	
	Overflatedyrka jord	5.8	
	Innmarksbeite	89.6	122.3
	Produktiv skog	354.7	354.7
	Annet markslag	173.7	
	Bebyggd, samf., vann, bre	4.1	177.8
	Ikke klassifisert	0.0	0.0
	Sum	654.8	654.8


AREALTALL (DEKAR)


26.9	
5.8	
89.6	122.3
354.7	354.7
173.7	
4.1	177.8
0.0	0.0
654.8	654.8


Kartet viser valgt type gårdskart for eiendommen man har søkt på. I tillegg vises bakgrunnskart for gjenkjenning.

Arealstatistikken viser arealer i dekar for alle teiger på eiendommen. Det kan forekomme avrundingsforskjeller i arealtallene.

Ajourføringsbehov meldes til kommunen.

 Arealressurgrensler

 Eiendomsgrensler

 Driftssenterpunkt



NIBIO

NORSK INSTITUTT FOR
BIOØKONOMI