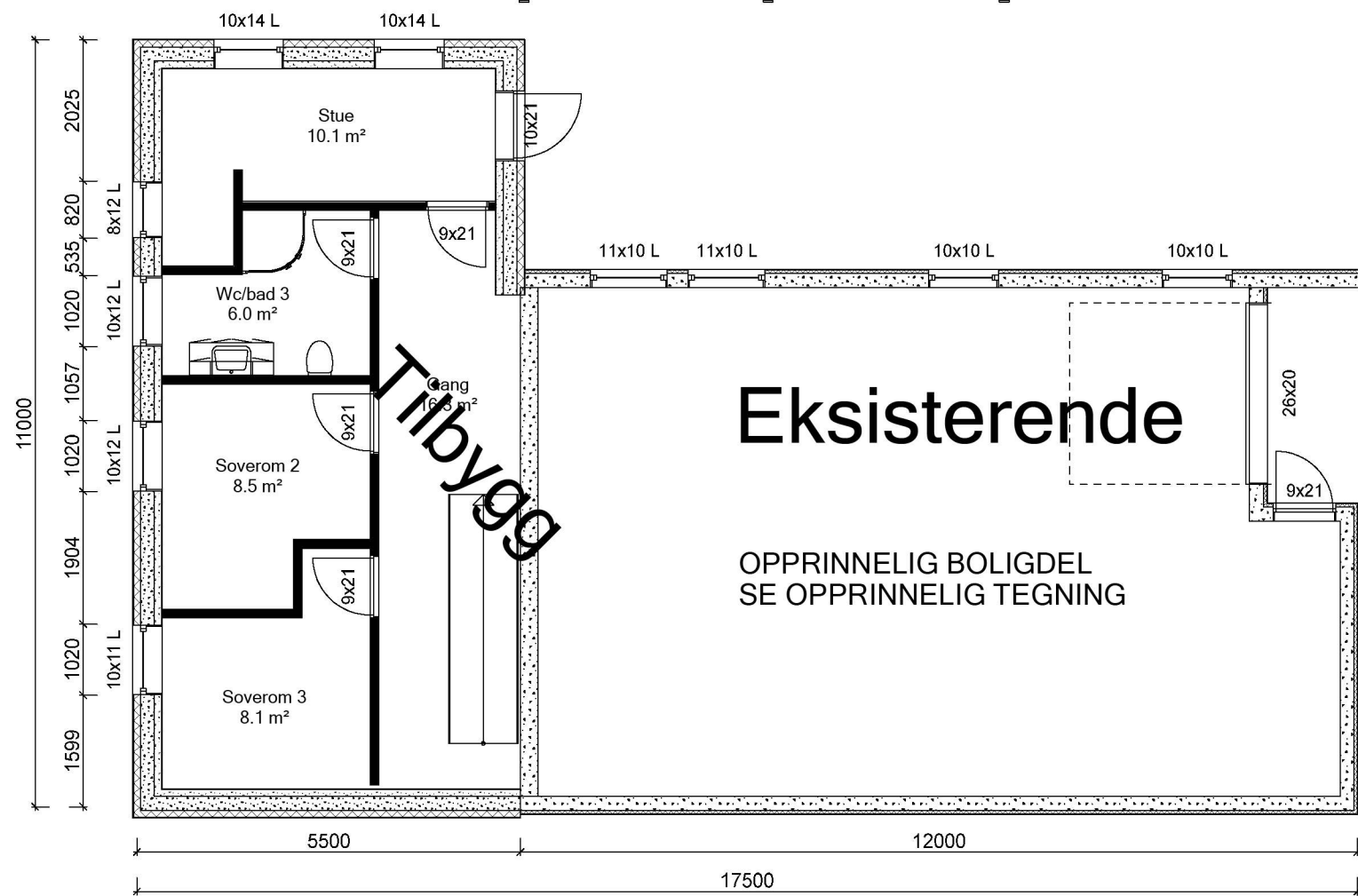
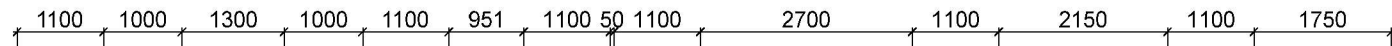
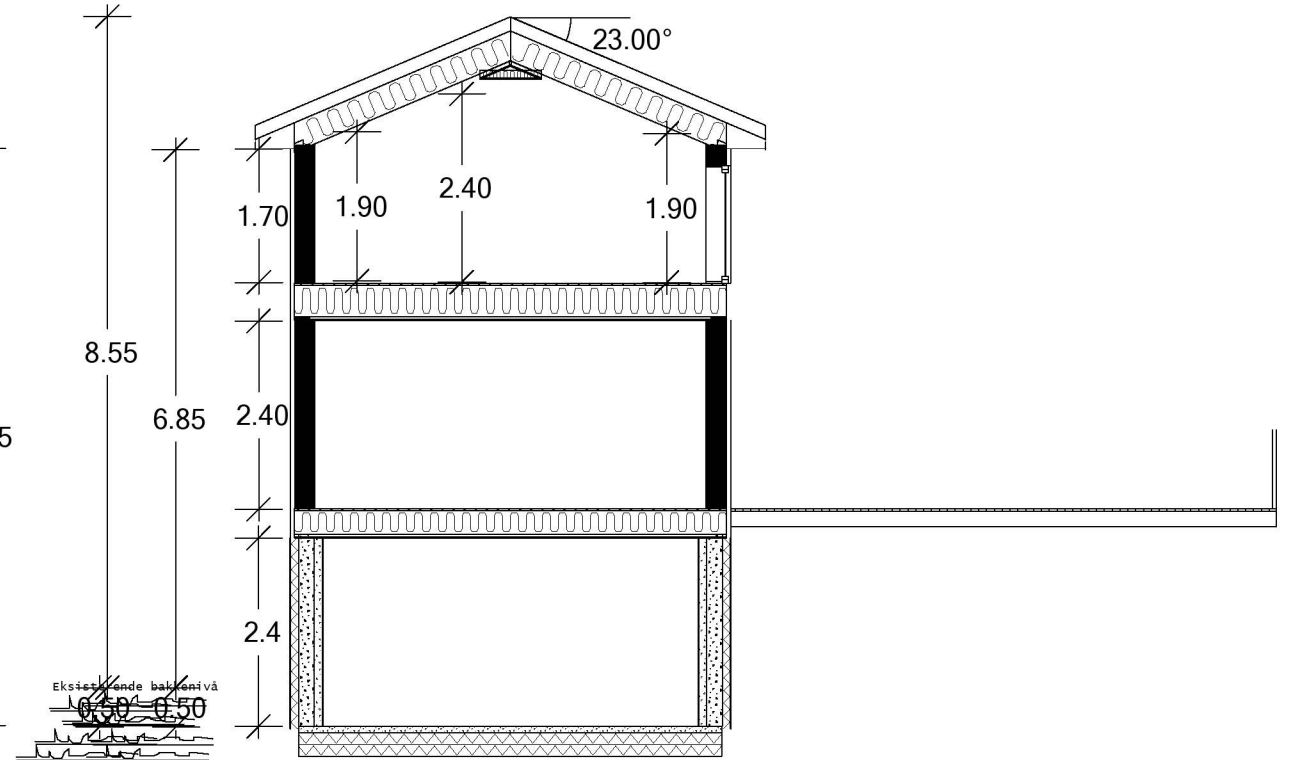


Kotehøyde 43,55 moh

Snitt A-A

Kotehøyde 34,5 moh

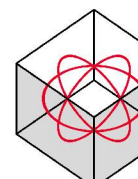


U.etg kjeller

Kilde til kotehøyde: Norkart kommune kart



DATA DESIGN SYSTEM



Tiltakshaver: **Alexander Aasen**

Byggeplass: **Alvermarka 6** Plan og snitt

Kommune: **Lindås**

Gnr: 137 Bnr: 253 Mål: 1 : 100

Plan og snitt

Dato:

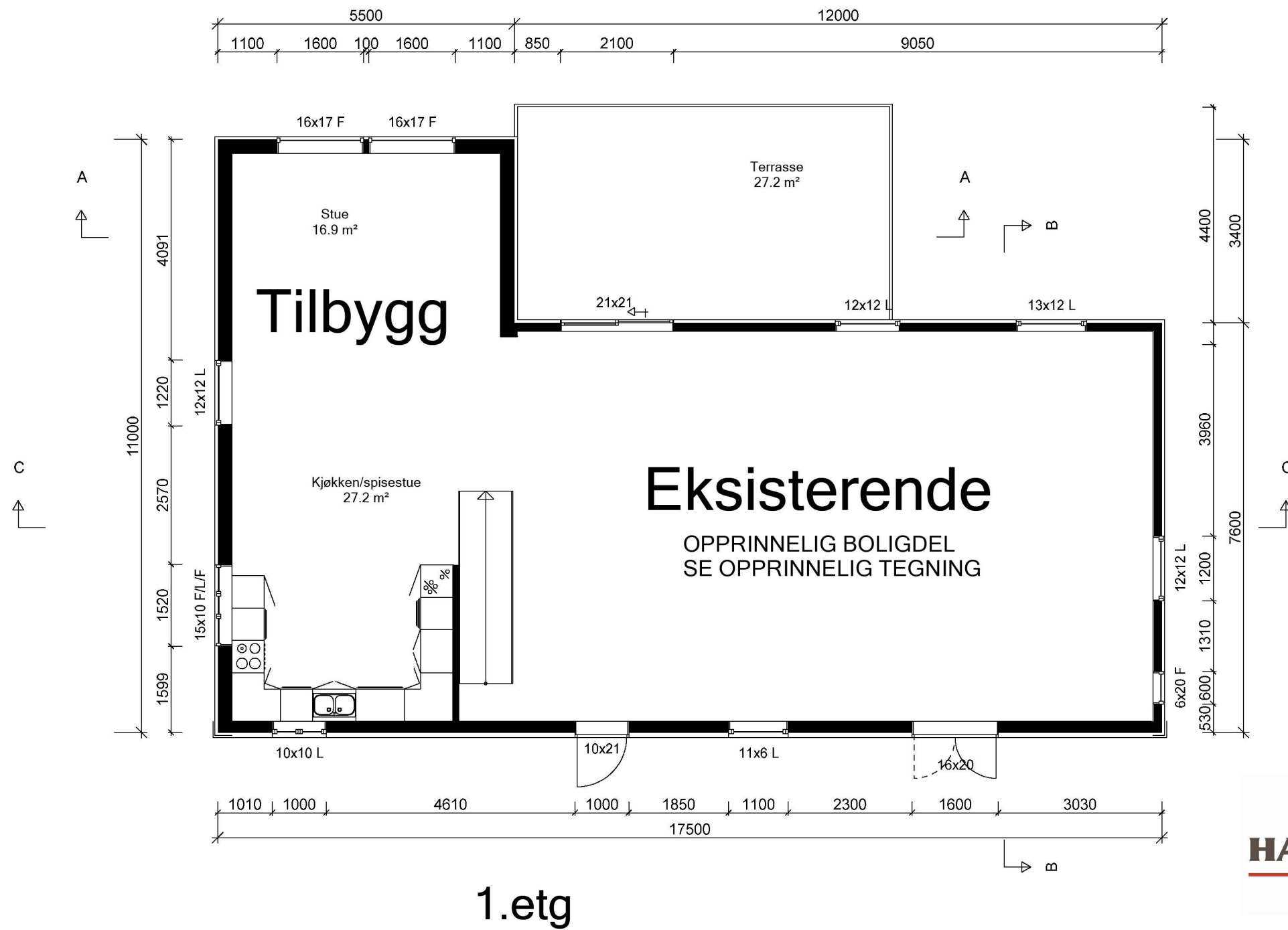
Tegn:

Prosjekt nr.:

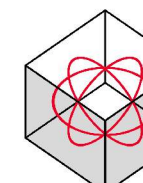
Tegn.nr: 501

Alver v2

© Tegningen er beskyttet i.h.t. lov om opphavsrett.



DATA DESIGN SYSTEM
A NEMETSCHKE COMPANY



Tiltakshaver: **Alexander Aasen**

Byggeplass: **Alvermarka 6**

Kommune: **Lindås**

Gnr: 137 Bnr: 253 Mål: 1 : 100

Dato: **20.07.2019**

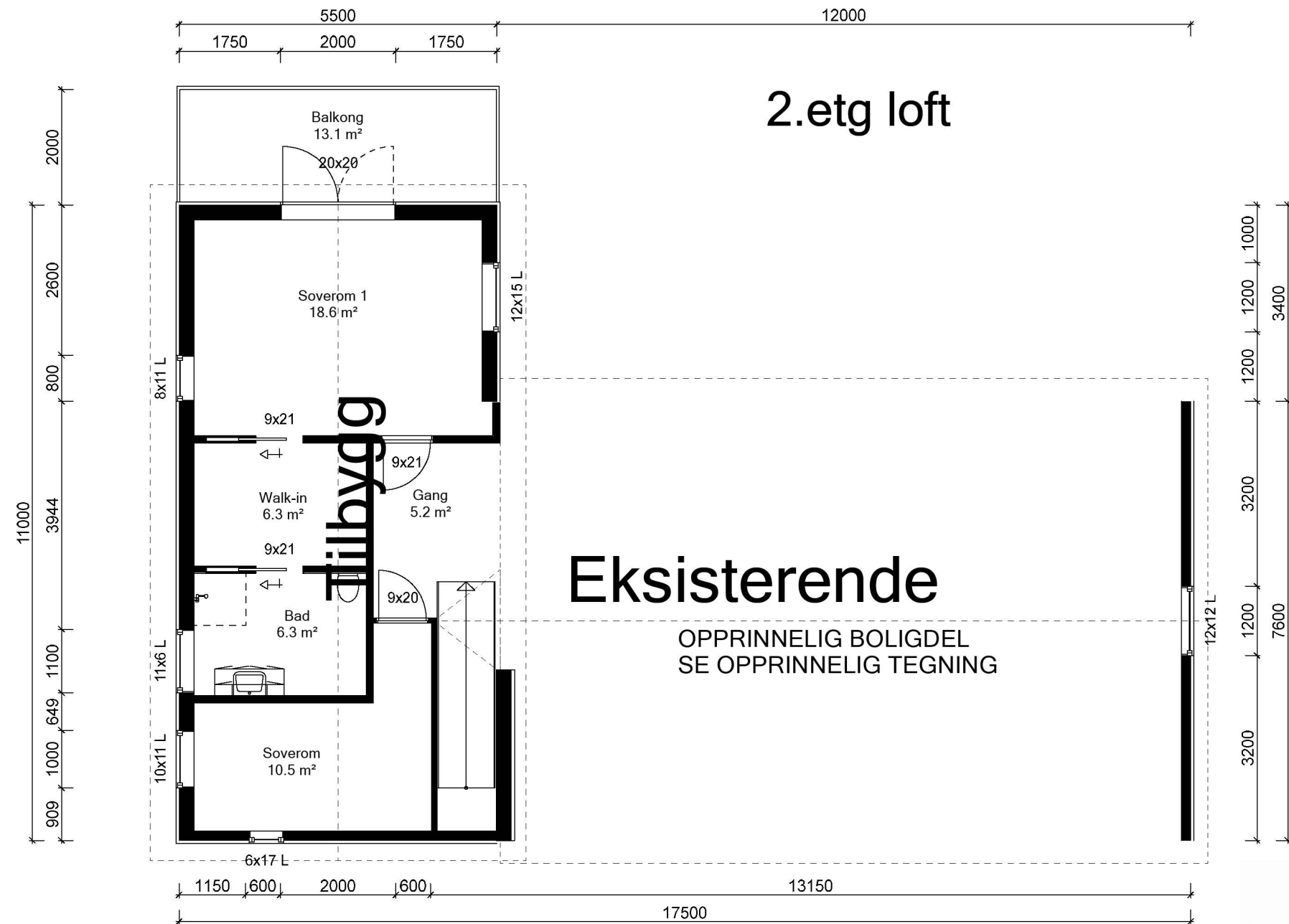
Tegn: **Thomas Hag**

Prosjekt nr.:

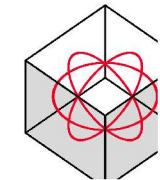
Tegn.nr: **503**

Alver v2

© Tegningen er beskyttet i.h.t. lov om opphavsrett.



DATA DESIGN SYSTEM
A NEMETSCHKE COMPANY



Tiltakshaver: **Alexander Aasen**
 Byggeplass: **Alvermarka 6**
 Kommune: **Lindås**
 Gnr: 137 Bnr: 253 Mål: 1 : 100

Dato: **20.07.2019**
 Tegn: **Thomas Hag**
 Prosjekt nr.:
 Tegn.nr: **505**

© Tegningen er beskyttet i.h.t. lov om opphavsrett.

Kotehøyde 42,65 moh

36.00°

7.65

2.40

4.60

2.20

Kotehøyde
35 moh

