

FV 5484 ved eiendommen gnr. 417 bnr. 1 i ALVER kommune

Søknad om dispensasjon fra byggegrense – annet

[Veiledning Rettleiing](#)

Søknad innsendt dato: 16. jun 2020

Opplysninger fra søker

Valgt språkform i søknadsskjema: **Bokmål**

Varighet på dispensasjon: **Permanent**

Søknadstype: **Annet – Legging av høyspent**

Byggegrense er fastsatt i: **Veglova § 29**

Gjeldende byggegrense i meter: **50,0**

Avstand fra tiltak til midten av veg: **5,00**

Gang- og sykkelveg ved eiendommen: **Nei**

Veg

Veg: **FV 5484, Rossnesvegen**

Ca vegreferanse: **FV5484 S1D10 m5332**

Eiendom og bygninger

Kommune: **4631 – ALVER**

Matrikelnr: **417/1**

Adresse:

Postnr- og sted:

Areal (m2): **171051.6**

Etablert:

Bruksenheter: **1**

Bygningstype	Bygningsstatus	Næringsgruppe	Bygningsendring
249 – Annan landbruksbygning	Teke(n) i bruk		
113 – Våningshus	Teke(n) i bruk	Bustad	
	Teke(n) i bruk	Anna som ikkje er næring	

241 – Hus for dyr/landbr.lager/silo	Bygning riven/brend		
	Teke(n) i bruk		
249 – Annan landbruksbygning	Bygning riven/brend		
183 – Naust båthus sjøbu	Teke(n) i bruk	Anna som ikkje er næring	
	Teke(n) i bruk	Anna som ikkje er næring	

Planregisterstatus

Kommuneplan: **Digital kommuneplan finnes ikke for kommunen**

Reguleringsplan: **Omfattes av reguleringsplan (fullstendige plandata med hoveddokumenter)**

Kommuneplan – areal

Kommuneplan

Kommuneplan: **Finnes – Ja**

KpOmråde

Plannavn: **Kommuneplan Radøy 2011–2023**

Planidentifikasjon: **2008000300**

Planstatus: **3 – Endelig vedtatt arealplan**

Plantype: **20 – Kommuneplanens arealdel**

Ikrafttredelsesdato: **2011–09–29**

Kopidato: **2016–10–27**

Oppdateringsdato: **2020–01–23**

[Lenke til plan](#)

KpArealformålOmråde

Arealbrukstatus: **1 – Nåværende**

Arealformål: **5001 – Landbruks- natur- og friluftsmål samt reindrift (LNFR)**

Beskrivelse:

Områdenavn:

Kommunedelplan

Kommunedelplan: **Ikke funnet**

Reguleringsplan

Eiendom

Regulert: Ja

RpOmråde

Plannavn: **Rossnes**

PlanID: 12601982000200

Planstatus: **3 – Endelig vedtatt arealplan**

Planbestemmelse: **1 – Med bestemmelser som egen tekst**

Plantype: **30 – Eldre reguleringsplan**

Ikrafttredelsesdato: **1982-04-28**

Kopidato: **1982-04-28**

Oppdateringsdato: **2020-03-08**

[Lenke til plan](#)

Forslagsstillertype:

Vertikalnivå: **2 – På grunnen/vannoverflate**

Veg

Regulert: Ja

RpOmråde

Plannavn: **Rossnes**

PlanID: 12601982000200

Planstatus: **3 – Endelig vedtatt arealplan**

Planbestemmelse: **1 – Med bestemmelser som egen tekst**

Plantype: **30 – Eldre reguleringsplan**

Ikrafttredelsesdato: **1982-04-28**

Kopidato: **1982-04-28**

Oppdateringsdato: **2020-03-08**

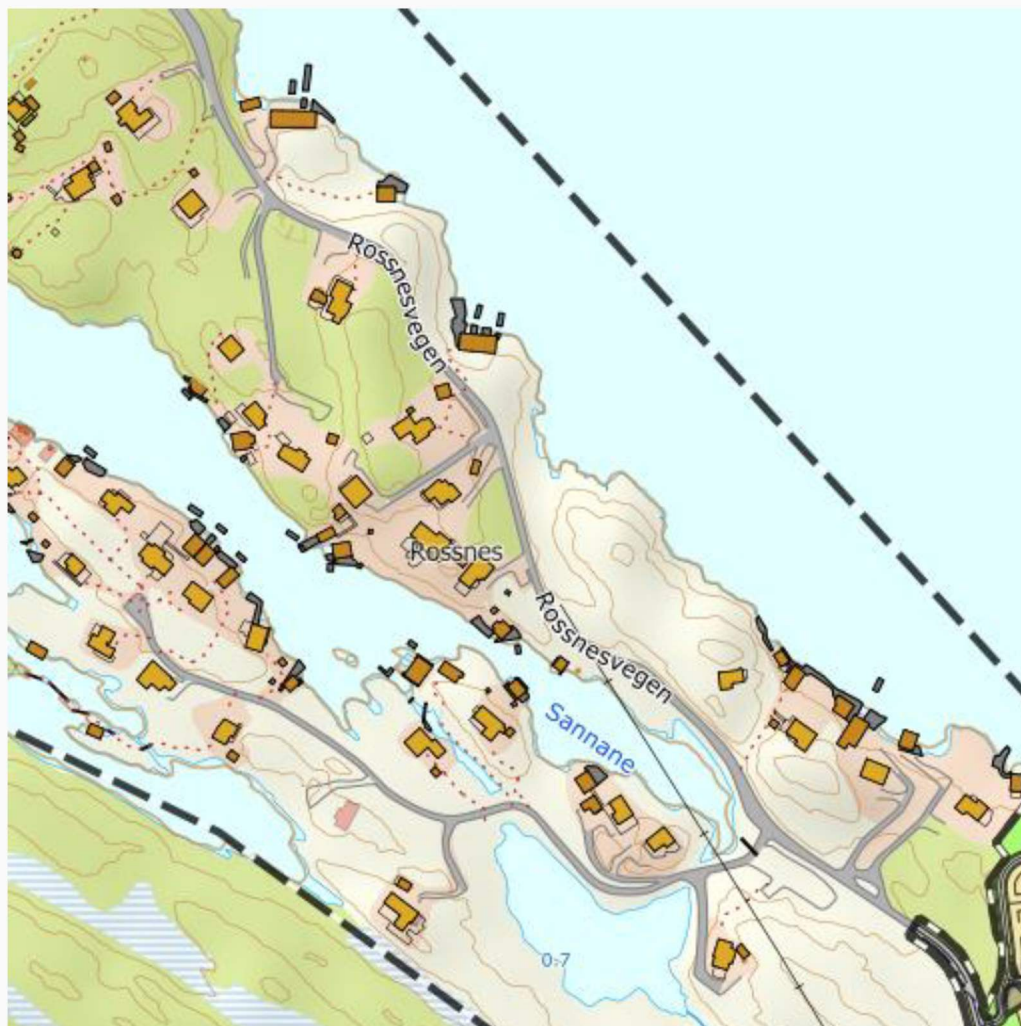
[Lenke til plan](#)

Forslagsstillertype:

Vertikalnivå: 2 – På grunnen/vannoverflate

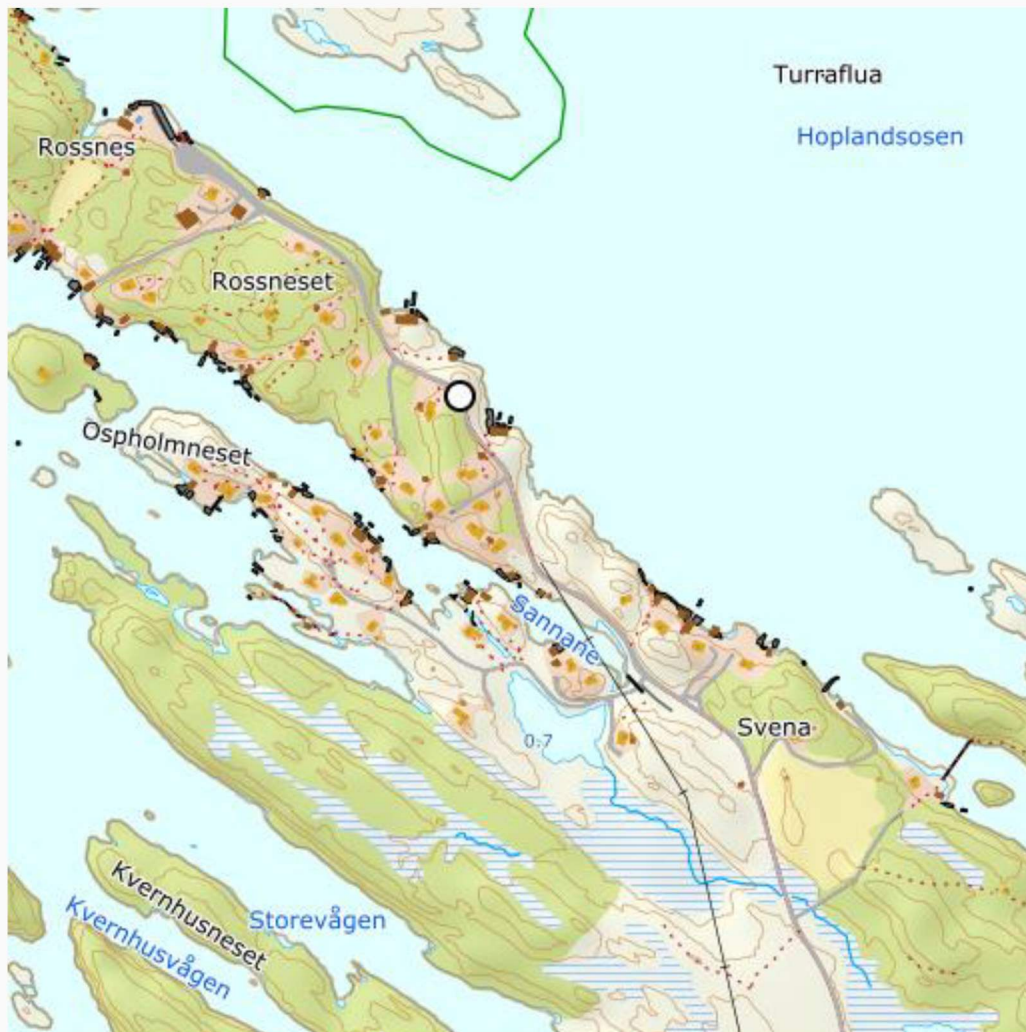
Stedlige forhold

Reguleringsplaner (500m x 500m)



[Lenke til plankart](#)

NVDB – ulykker (1000m x 1000m)



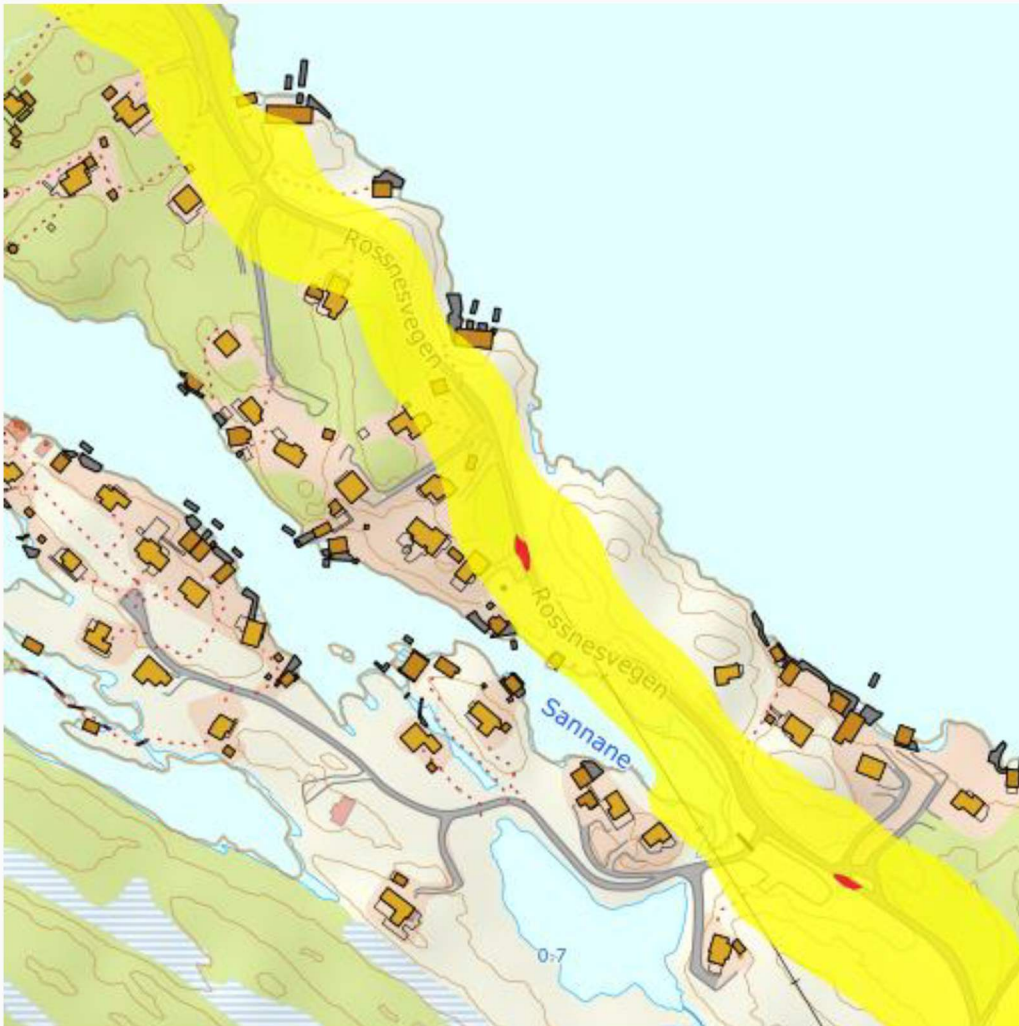
[Kartlenke trafikkulykker](#)

Geonorge - Ortofoto (500m x 500m)



[Lenke til ortofoto](#)

Støyvarselskart (T-1442) (500m x 500m)



[Lenke til støykart](#)

[Lenke til Google Maps](#)

Trafikkdata

Fartsgrense: 80 km/t

Gyldig fra dato: Ikke funnet

[Kartlenke fartsgrense](#)

Årsdøgntrafikk: 400

Andel lange kjøretøy: 5

Gjelder for år: 2019

[Kartlenke årsdøgntrafikk](#)

Søker

Navn: RUNE SKAUFEL

E-post: rune.skaufel@gmail.com

Mobil: 91114366

Adresse: FORSETHS VEG 17

Postnr- og sted: 7540 KLÆBU

Tiltakshaver

Navn: LINGALAKS AS

Organisasjonsnummer: 960900626

Adresse: Grovabrotet 8

Postnr- og sted: 5600 NORHEIMSUND

Kontaktperson: Hans Olav Ånensen

E-post: hans.olav.anensen@lingalaks.no

Mobil: 93493516

Begrunnelse fra søker

BKK setter opp en trafostasjon (egen søknad) nær veien. Fra trafostasjonene skal det legges en 22kV høyspent kabel i bakken ned til sjøen og videre ut til Lingalaks sin oppdretts anlegg Jibbersholamen. Dette til elektrifisering av flåten. og utfasing av Dieselgeneratorer.

Tillatelse fra NVE er på vei. Godkjent tiltak i sjø fra Bergen havne vesen foreligger.