





<ul style="list-style-type: none"> — Målte Grenser - - - Registrerte Grenser - - - Udefinert grenser ↑ Terrengmålte grense ▲ Konstruert grensepunkt Bolig Bustad m/løilighet 	<ul style="list-style-type: none"> Våringshus Større bustader Hytte/feriehus Garasje/uthus Industri/lager Andre bygg 		<p>Lindås kommune Geodataavdeling</p>	<p>N</p>  <p>Målestokk 1:1000</p>
<p>Beliggenhet og høyder må oppfattes som orienterende. Koordinatsystem: UTM(EUREF89) - SONE 32 (EPSG:32632) Høydesystem: (EPSG:)</p>		<p>Dato: 2020.04.27 Sign: lili</p>		



- Målte Grenser
 - - - Registrerte Grenser
 - Udefinert grenser
 - + Terrengmålte grense
 - Konstruert grensepunkt
 - Bolig
 - Bustad m/leilighet
 - Våningshus
 - Større bustader
 - Hytte/feriehus
 - Garasje/uthus
 - Industri/lager
 - Andre bygg
- Beliggenhet og høyder må oppfattes som orienterende.
 Koordinatsystem: UTM(EUREF89) - SONE 32 (EPSG:32632)
 Høydesystem: (EPSG:)




Lindås kommune
 Geodataavdeling



Dato: 2020.04.27
 Sign: lili

Målestokk
 1:500

GRUNDPLAN

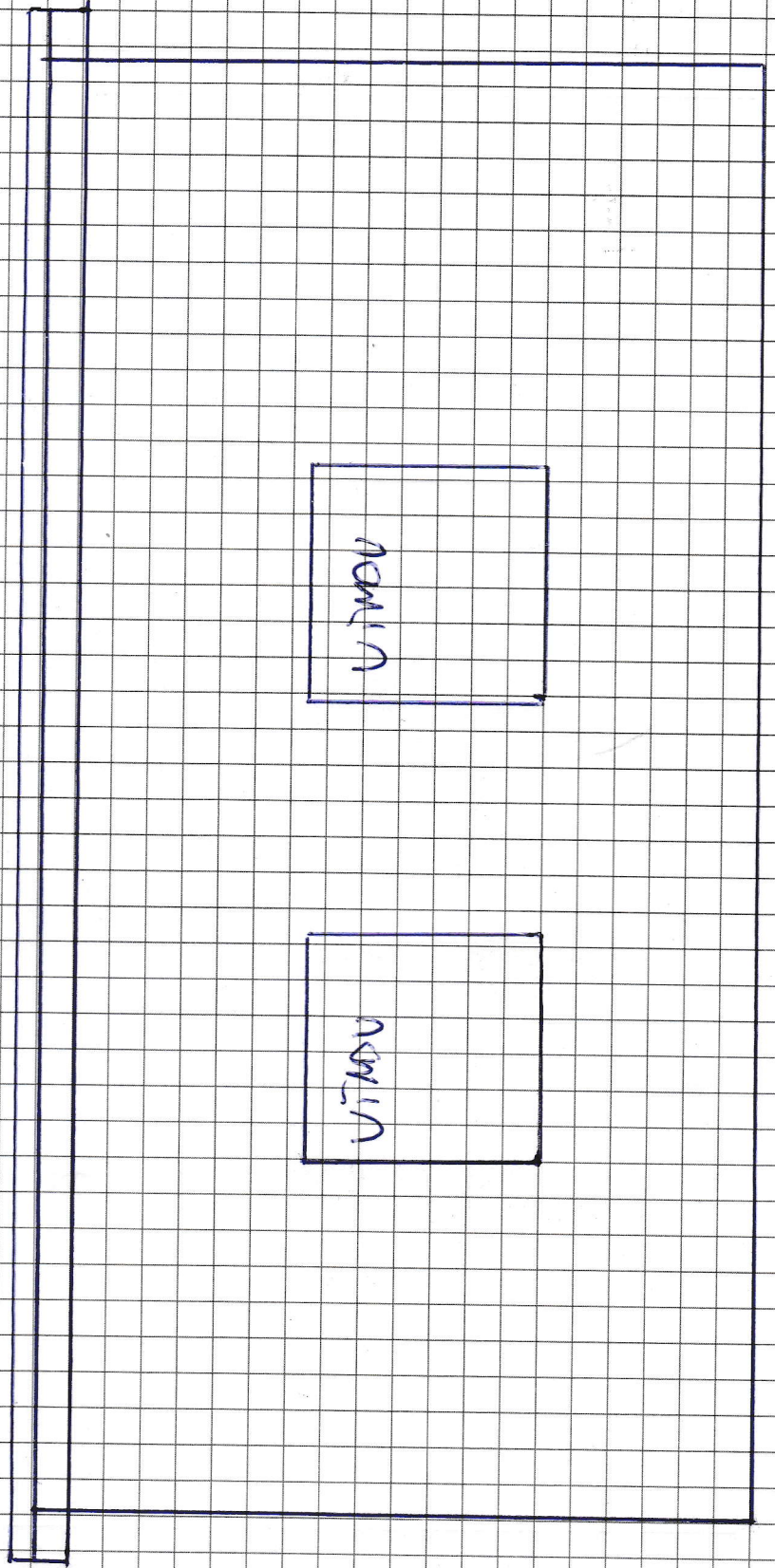


DECK

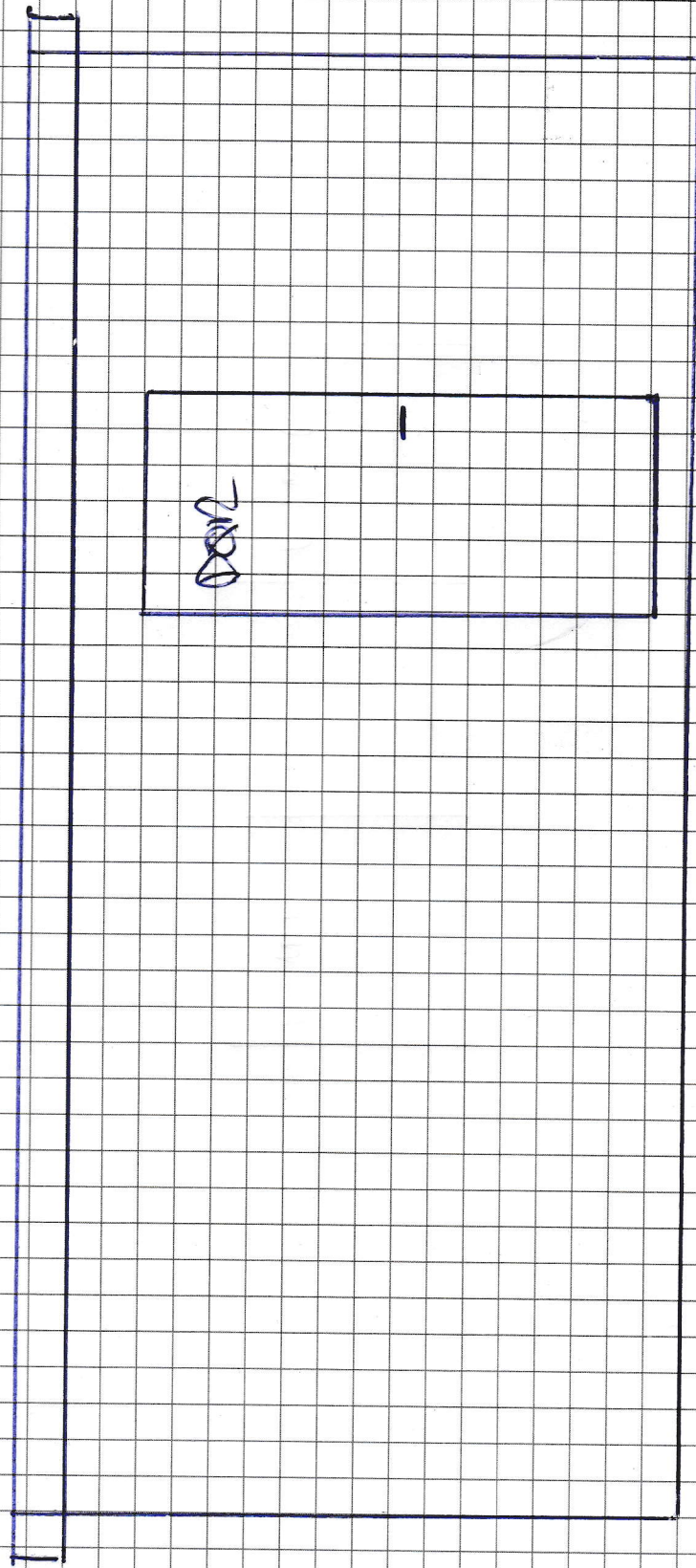
N

10.50

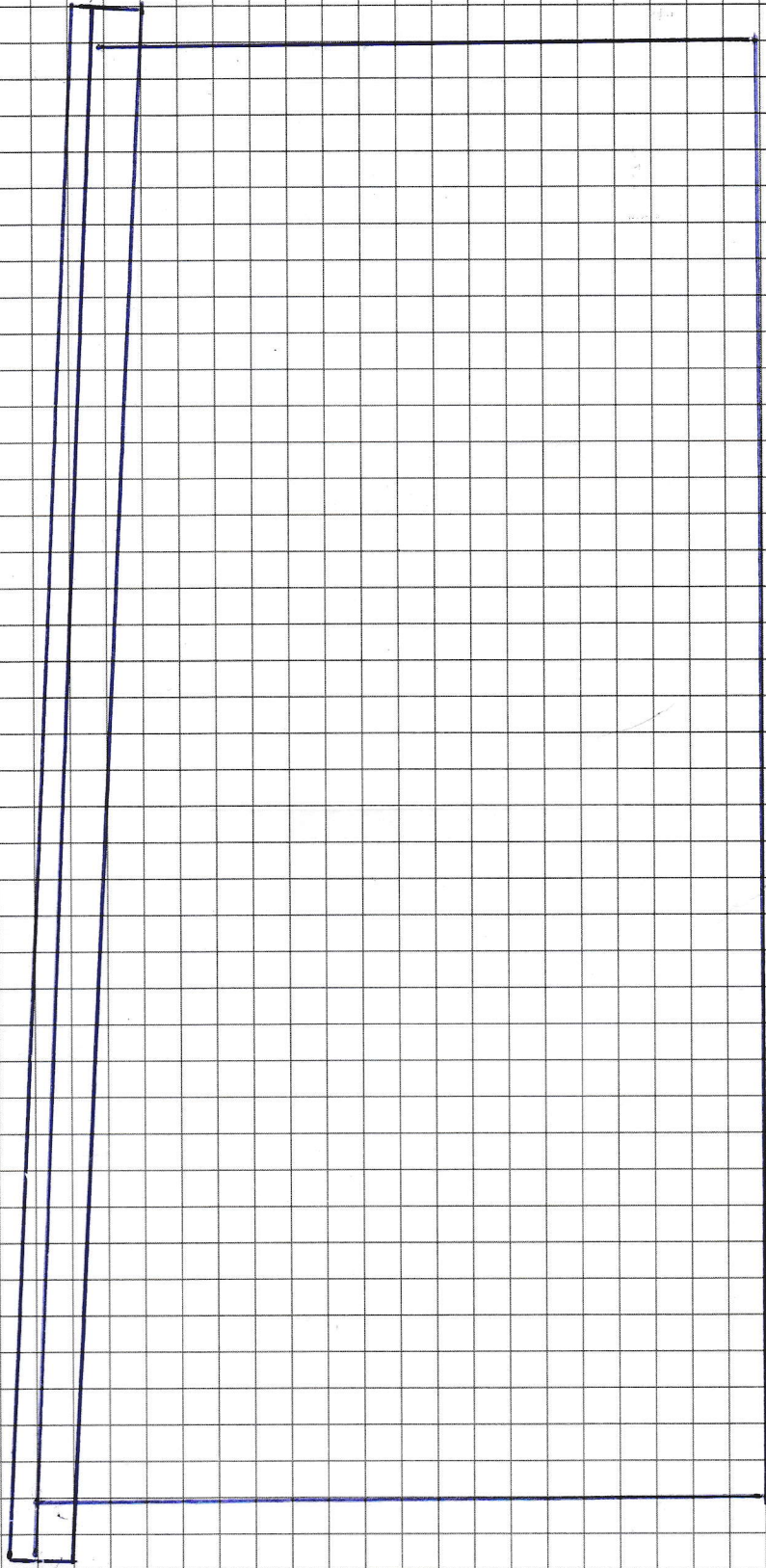
NORD FASADE



S&R FASADE



VEST FASADE



~~WAST~~

QST FASADE

