

Teiknforklaring

	Bustad		Veg
	Garasje		Utomhus/grønt
	Søylar		Teiggrense
	Terrasse		Byggegrense

A	Div justeringer	08.06.2020	sh
Norbohus, Villanger & Sønner AS Kvassnesveien 45 5914 Isdalstø		Kartgrunnlag: Kilde for basiskart: Alver kommune Koordinat: UTM 32 (Euref 89) Høgdegrunnlag: NN2000 Dato for basiskart: 22.04.2020	
Dato	Konstr./egnet	Godkjent	Målestokk
19.05.2020	sh		1:500
Situasjonsplan ny bustad Gnr 134, bnr 447, Hilland Tiltakshavarar: Elisabeth og Geir Tonning		Erstatning for:	Erstallet av:
		911	
Henvisning:		Beregning:	Alver kommune

6720550

6720500

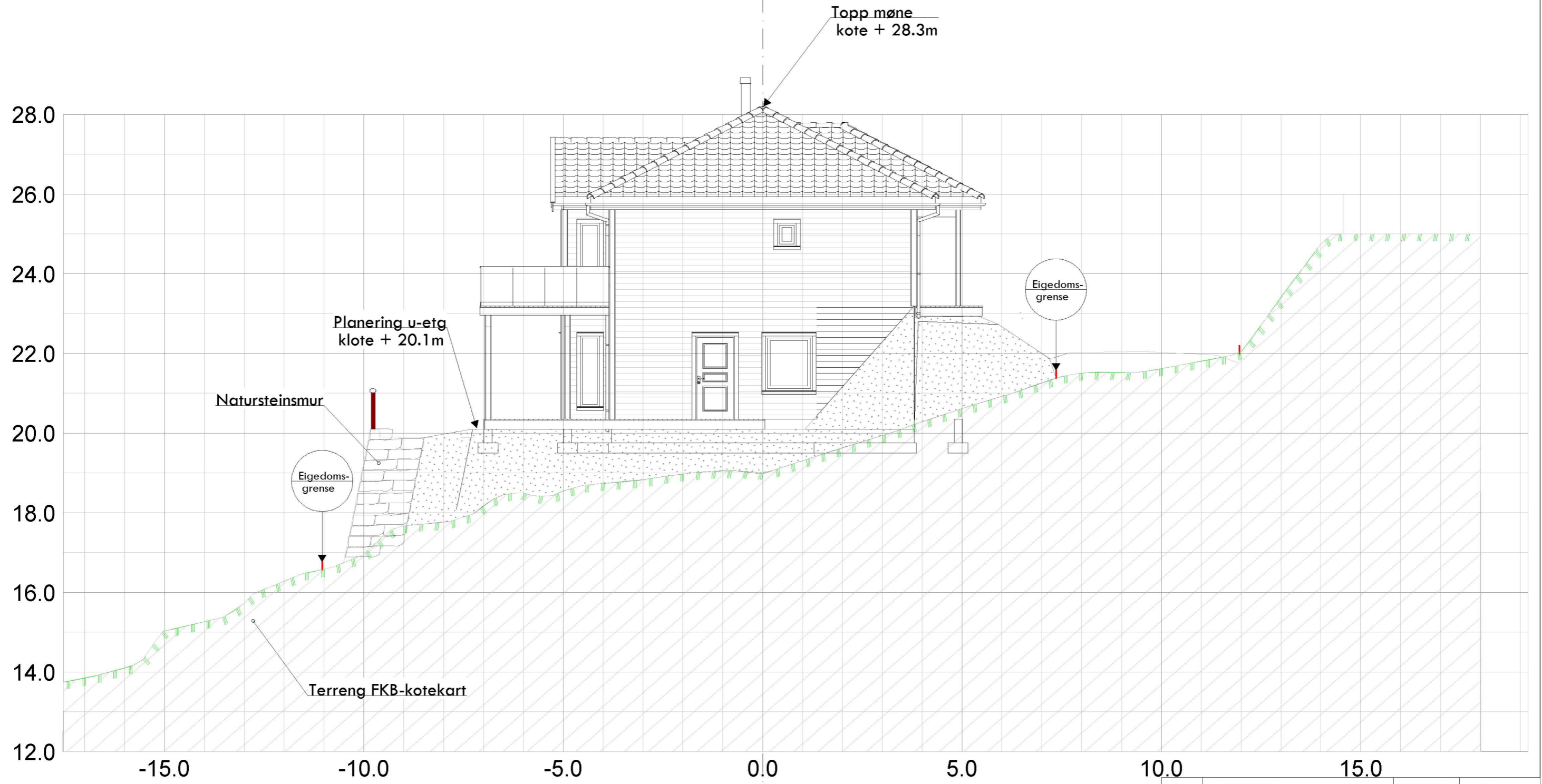
6720450

293050

293100

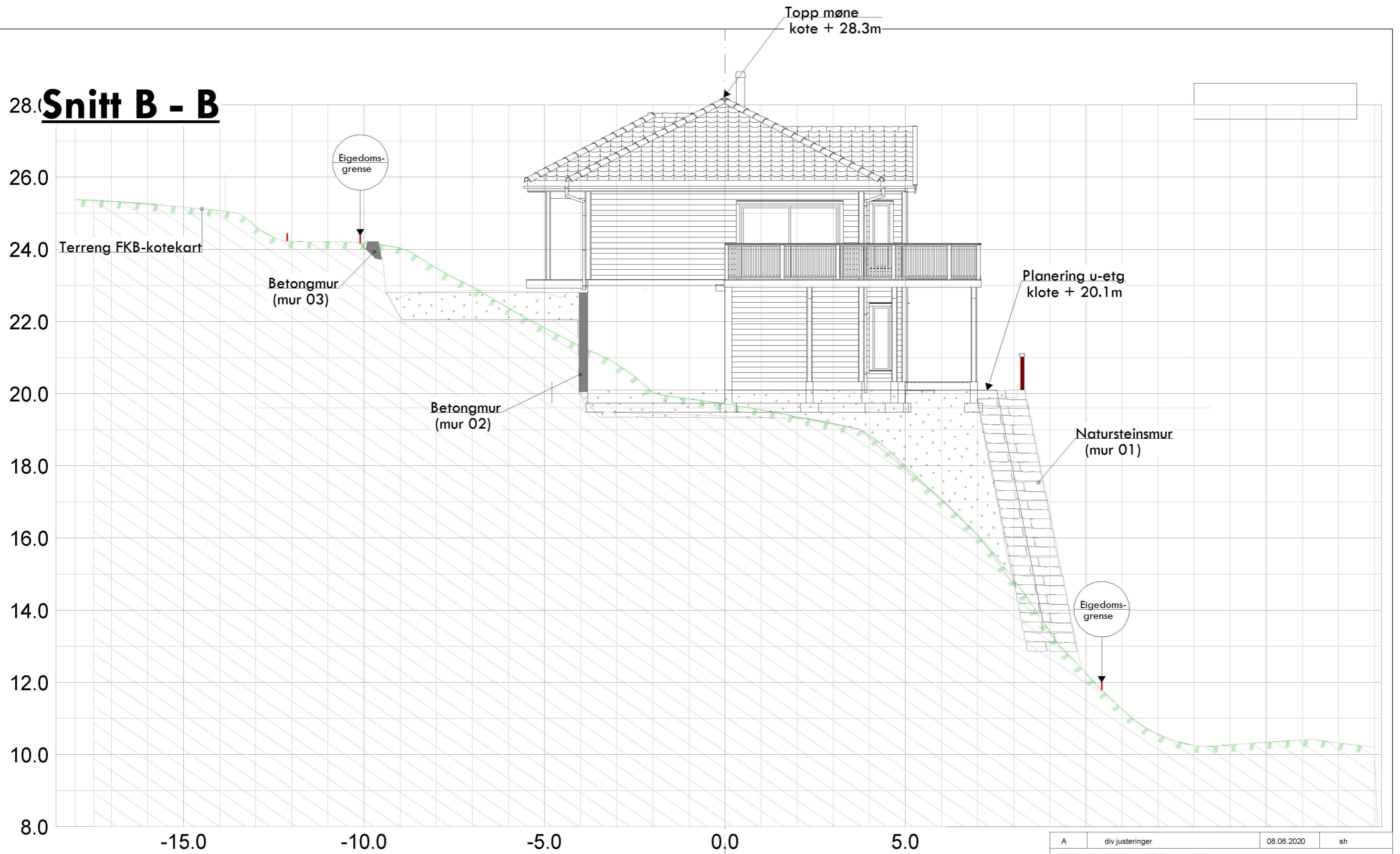
293150

Snitt A - A



A	Div justeringer	08.06.2020	sh
Norbohus, Villanger & Sønner AS Kvassnesveien 45 5914 Isdalstø			
Dato 19.05.2020	Konstr./tegnst sh	Godkjent	Målestokk 1:100
Snitt A - A, sit.plan ny bustad Gnr 134, bn r447, Hilland Tiltakshavarar: Elisabeth og Geir Tonning			Erstattet av: 304
Herwisning:	Beregning:	Alver kommune	


28. Snitt B - B



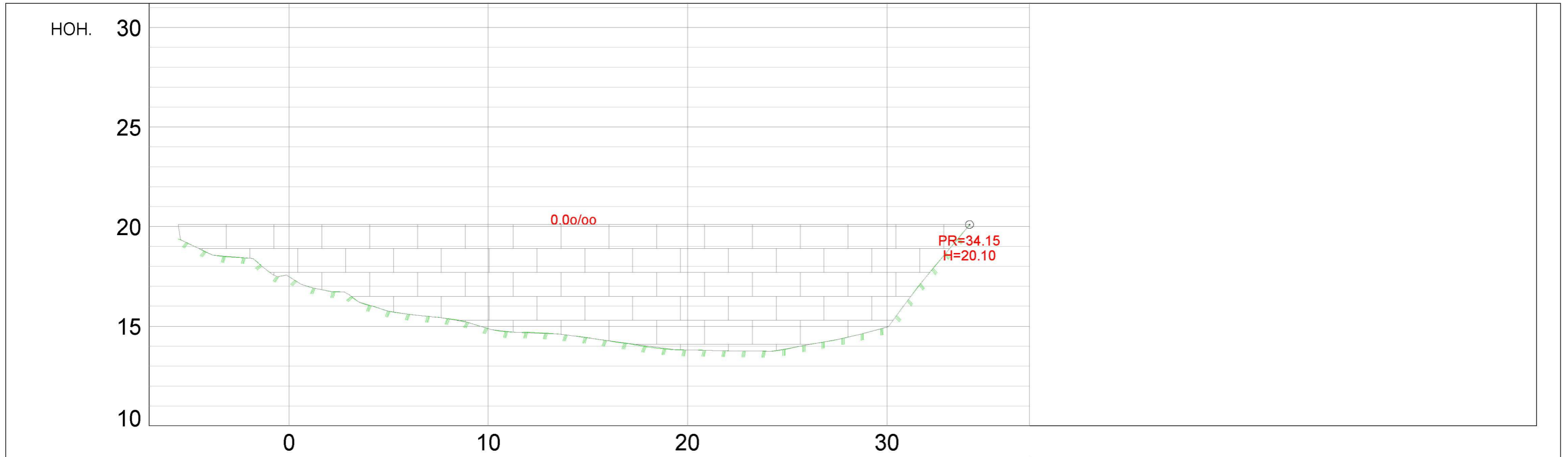
A	div justeringer	08.06.2020	sh
Norbohus, Villanger & Sønner AS Kvassnesveien 45 5914 Isdalstø			
Dato	Konstr./tegnet	Godkjent	Målestokk
19.05.2020	sh		1:100
Snitt B - B, sit. plan ny bustad Gnr 134, bnr 447, Hilland Tiltakshavarar: Elisabeth og Geir Tonning			Erstattet av: 305
Hensvisning:	Beregning:	Alver kommune	



Snitt C - C



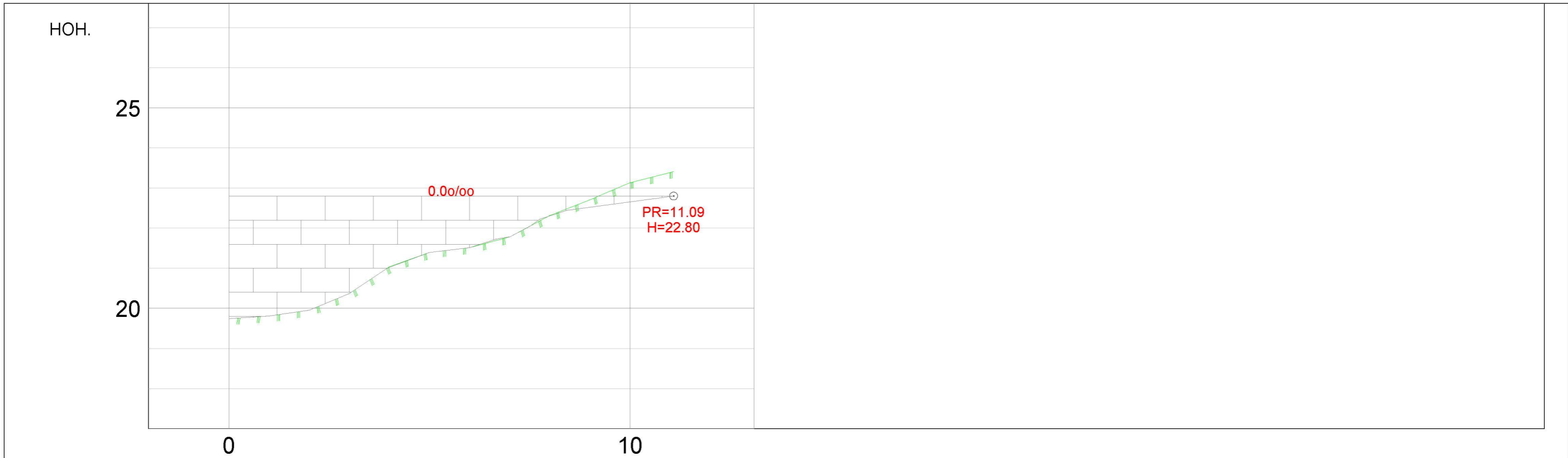
A	Div justeringer	08.06.2020	sh
Norbohus, Villanger & Sønner AS Kvassnesveien 45 5914 Isdalstø			
Dato	Konstr./tegnst	Godkjent	Målestokk
19.05.2020	sh		1:100
Snitt C - C, sit. plan ny bustad Gnr 134, bnr 447, Hilland Tiltakshavarar: Elisabeth og Geir Tonning			SH OPPMÅLING Epost: post@sh-oppmaling.no Tlf 472 99 092
Herwisning:		Beregning:	Erstattet av: 306
			Alver kommune



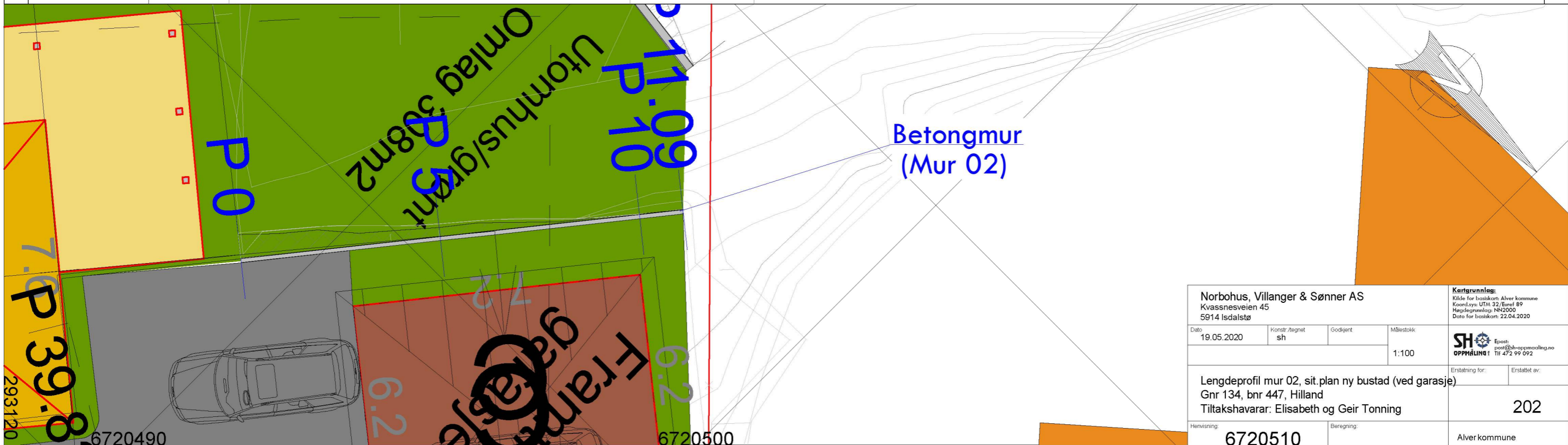
HOR. KURV.	
BREDDEUTV.	0.02 m
VEIBANE H.	20.10 20.10 20.10 20.10 20.10 20.10
SKJ./FYLL.	2.60 5.21 6.30 5.14



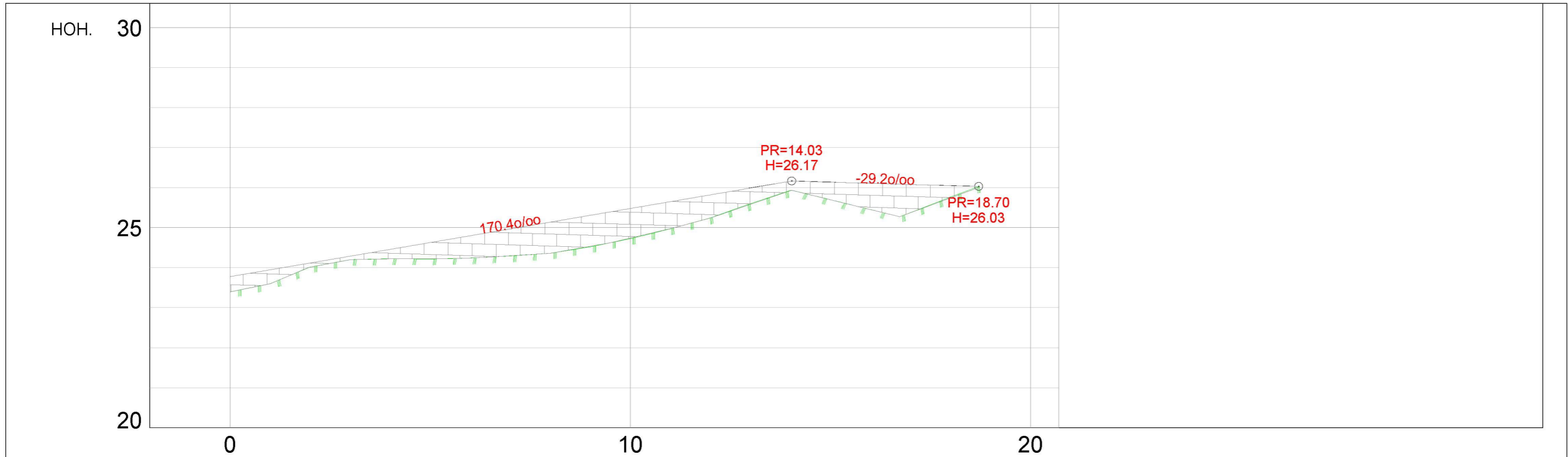
Norbohus, Villanger & Sønner AS Kvassnesveien 45 5914 Isdalstø				Kartgrunnlag: Kilde for basiskart: Alver kommune Koordinat: UTM 32 (Euref 89) Høydegrunnlag: NN2000 Dato for basiskart: 22.04.2020	
Dato	Konstr./Regnet	Godkjent	Målestokk	Epost: post@sh-oppmaling.no Tlf: 472 99 092	
19.05.2020	sh		1:200		
Lengdeprofil mur 01, sit. plan ny bustad Gnr 134, bnr 447, Hilland Tiltakshavarar: Elisabeth og Geir Tonning				Erstatning for: Erstatet av: 201	
Henvisning:		Beregning:		Alver kommune	



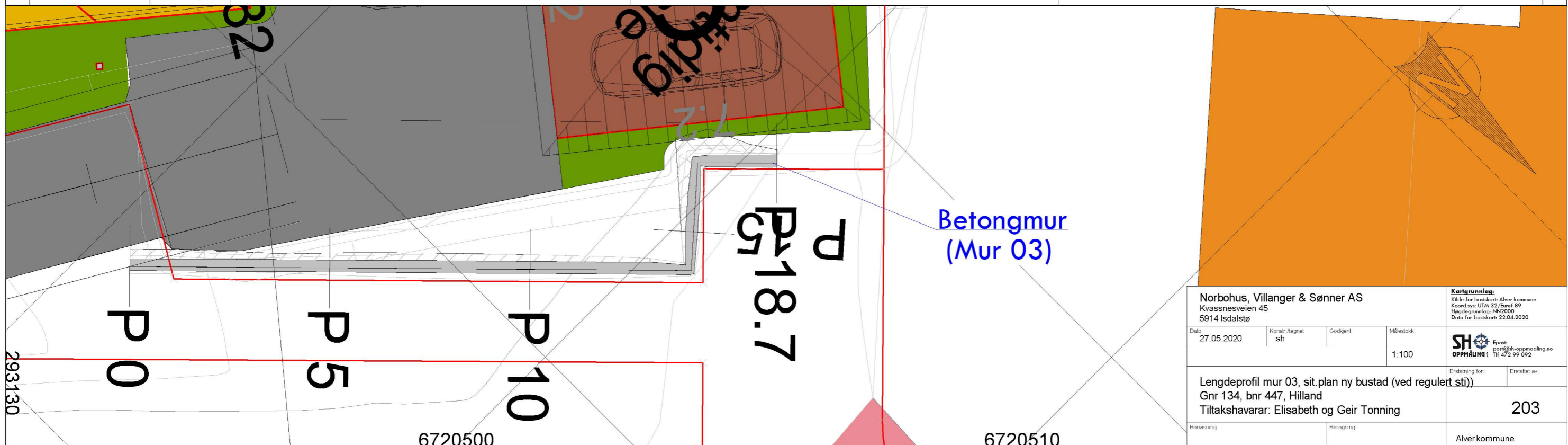
HOR. KURV.			
BREDDEUTV.			
VEIBANE H.	3.06 22.80	-0.33 22.80	22.80
SKJ./FYLL.			



Norbohus, Villanger & Sønner AS Kvasnesveien 45 5914 Isdalstø				Kartgrunnlag: Kilde for basiskart: Alver kommune Koordinat: UTM 32 (Euref 89) Høydegrunnlag: NN2000 Dato for basiskart: 22.04.2020	
Dato	Konstr./egnet	Godkjent	Målestokk	SH Oppmåling Epost: post@sh-oppmaling.no Tlf: 472 99 092	
19.05.2020	sh		1:100		
Lengdeprofil mur 02, sit. plan ny bustad (ved garasje) Gnr 134, bnr 447, Hilland Tiltakshavarar: Elisabeth og Geir Tonning				Erstatning for: Erstatet av:	
				202	
Henvisning: 6720510		Beregning:		Alver kommune	



HOR. KURV.			
BREDDEUTV.			
VEIBANE H.	0.38 23.77	0.76 25.48	26.03
SKJ./FYLL.			



Norbohus, Villanger & Sønner AS Kvassnesveien 45 5914 Isdalstø				Kartgrunnlag: Kilde for basiskart: Alver kommune Koordinat: UTM 32 (Euref 89) Høydegrunnlag: NN2000 Dato for basiskart: 22.04.2020	
Dato	Konstr./egnet	Godkjent	Målestokk	SH Oppmåling Epost: post@sh-oppmaling.no Tlf 472 99 092	
27.05.2020	sh		1:100		
Lengdeprofil mur 03, sit. plan ny bustad (ved regulert sti) Gnr 134, bnr 447, Hilland Tiltakshavarar: Elisabeth og Geir Tonning				Erstatning for: Erstatet av: 203	
Henvisning:		Beregning:		Alver kommune	