

Ferdigmelding til:

Statens Kartverk Sjø Postboks 60

4001 Stavanger

Vedtak referanse Bergen Havn 2018/44478-7 v/Silje Eide

**Tillatelse til utvidelse av eksisterende flytebryggeanlegg
43 Knarvik (Lauvåssjøen), Lindås kommune**

Vi viser til søknad mottatt hertil den 14.01.2019 vedrørende ovennevnte tiltak.

Ref vedlegg: Tillatelse

Tiltakshaver

Knarvik Nord Båtlag v/John Gunnar Onarheim Mail: Jonarhe@gmail.com

Ansvarlig søker

Arkoconsult AS

Eiendom Gnr. 121, bnr. 43, Alver kommune

Beskrivelse av saken

Det er søkt om tillatelse til utvidelse av eksisterende flytebryggeanlegg på ca. 24 lengdemeter (12 meter x 2) og 12 breddemeter i sjø, som vist av inntegning i vedlagt kartutsnitt

Nå gjeldende Ferdigmelding av tiltaket til Statens Kartverk

Forlengelse av flytebrygge Knarvik Nord Båtlag G No 121/43

1. Forlengelse er som omsøkt ca 24,26 m vist på utsnitt under.
2. Belysnin på bryggene er installert og opplyst i henhold til krav.

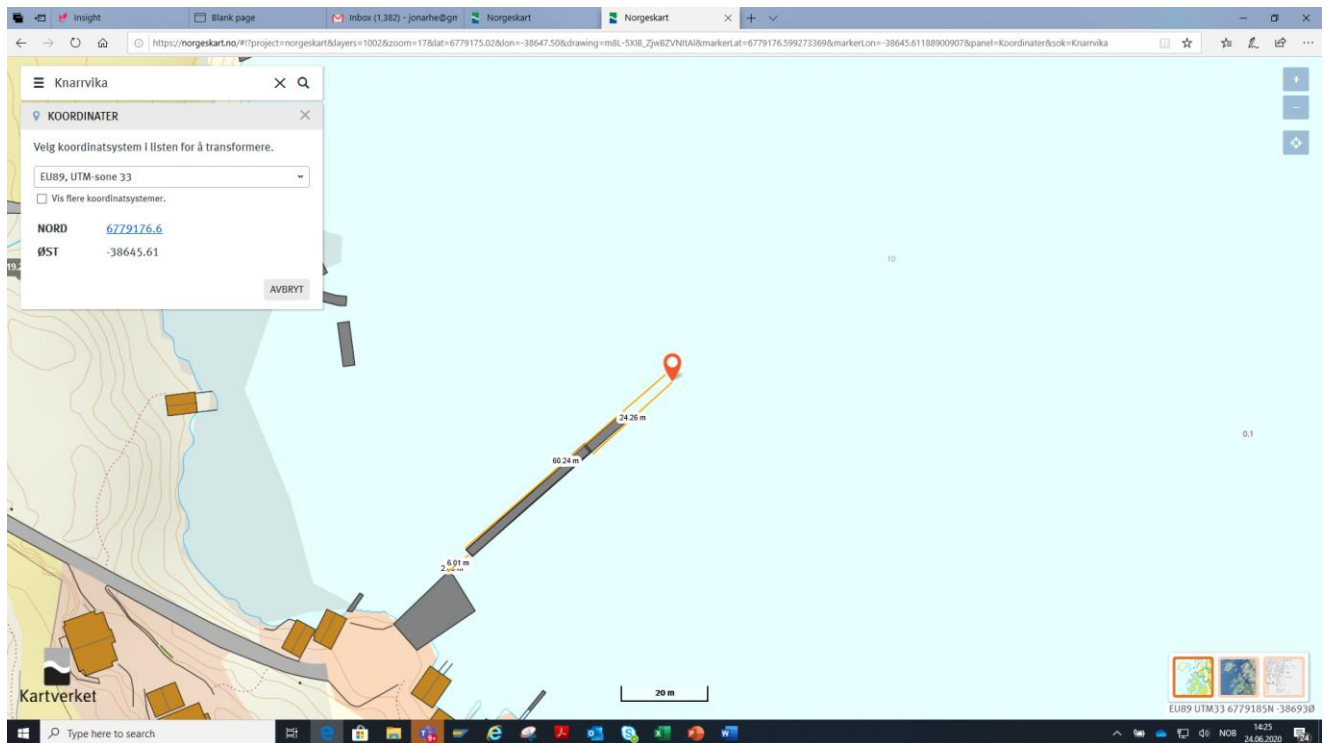
Eksisterende brygger før utvidelse, lå bryggene ca 6,0 m fra land .Med nå total lengde ca 60,24 m - 24,26= 36,0 m Total lengde fra land. Kai er ca 67.0 m.

Flytebryggene er ca 2,4 M bred

Østre hjørne **ytterst** på flytebryggene på markering av koordinater:

Nord 6779176,6

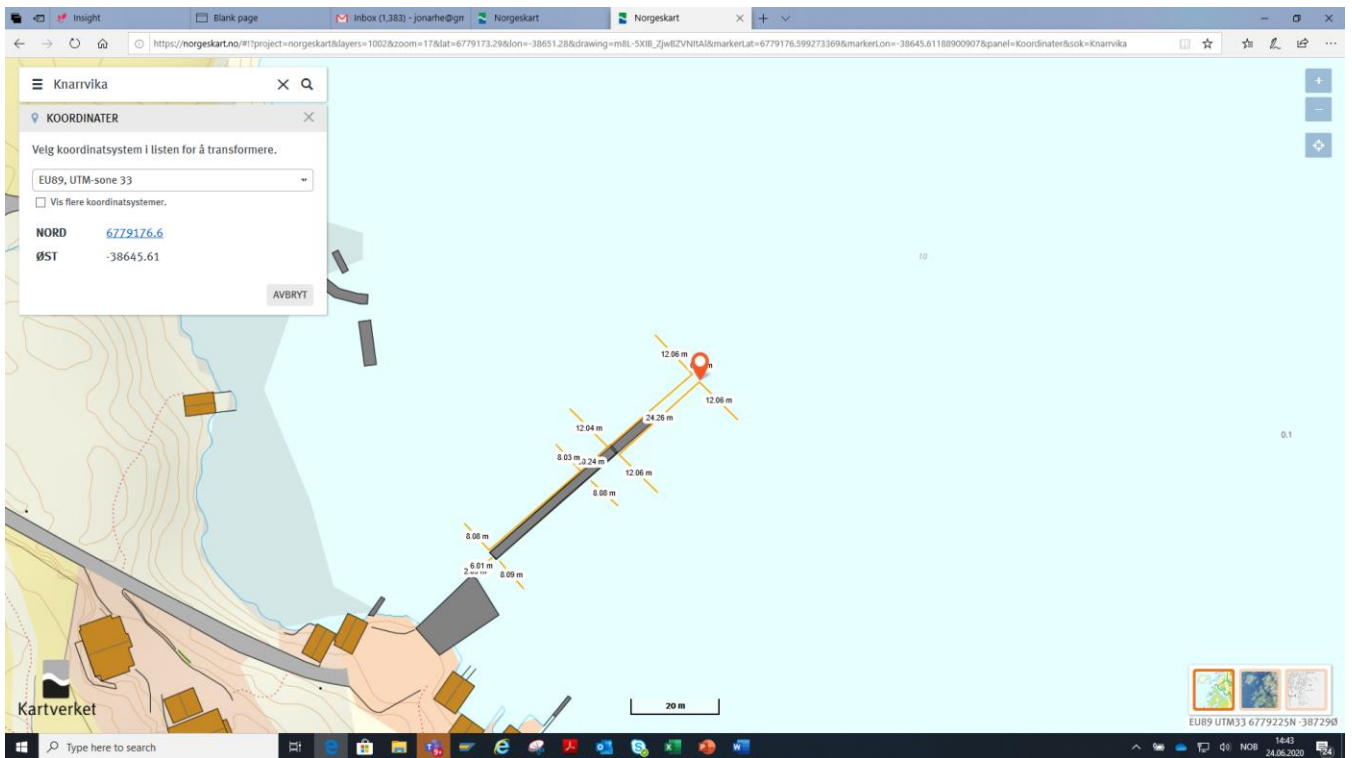
Øst - 38645,61



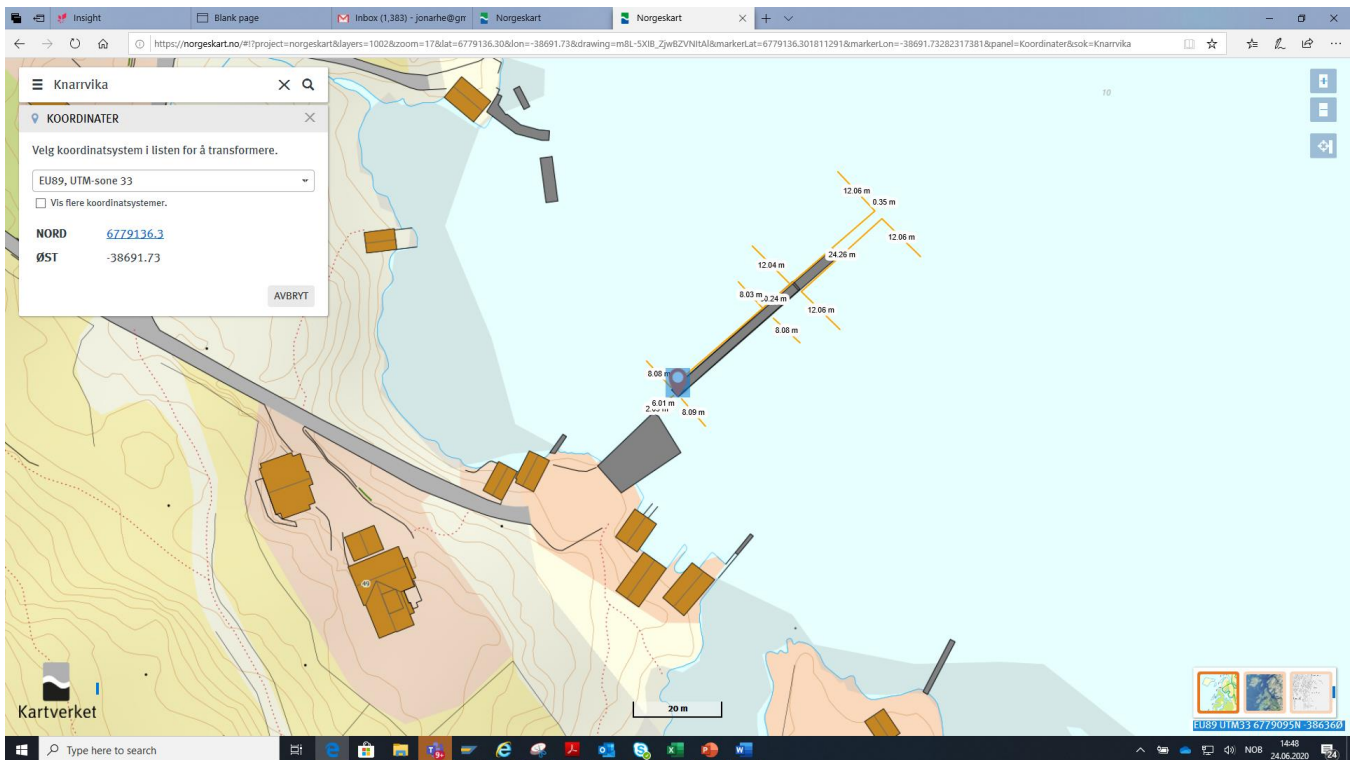
Delen av bryggen med forlengelse har utriggere som er 12,0 m lang på kvar side vist på utsnitt.

Delen av flytebryggen innerst ca 36,0 m har utriggere med lengde 8,0 m lang som vist på utsnitt under

Koordinat som vist på innerste hjørne mot sør, brygge er som vist Nord 6779136,3 Øst -38691,73



(Koordinat som vist på innerste hjørne mot sør, brygge er som vist under.)
(Nord 6779136,3 Øst -38691,73)



Belysning er installert 3 stk

Utvidelse og plassering er som
omsøkt 2 x 12 m

