



**For matrikkeleining:**

Kommune: **4631 - ALVER**      Utskriftsdato/klokkeslett: 06.07.2020 kl. 09:10  
Gardsnummer: **235**      Produsert av: Liv Berit Ones  
Bruksnummer: **11**      Attestert av: Alver kommune

---

**Orientering om matrikkelbrev**

Matrikkelbrevet er heimla i «Lov om eigedomsregistrering» (matrikkelova) av 17. juni 2005. Etter definisjonen i matrikkelova § 3 d) er matrikkelbrevet ei attestert utskrift av matrikkelen som viser alle registrerte opplysningar om ei matrikkeleining ved oppgjeven dato.

**Om heilskap og nøyaktigheit i matrikkelbrevet**

Matrikkelen vart etablert ved konvertering av data frå tidlegare register. Det kan variere kor gode slike data er med omsyn til heilskap og nøyaktigheit. I enkelte tilfelle kan grensepunkt og grenselinjer mangle heilt eller delvis, eller vere feil registrerte. Det kan også vere feil og manglar ved registrert bygnings- og adresseinformasjon. Heilskap og kartfestingsnøyaktigheit er oftest betre innanfor enn utanfor tettbygde strøk. Ver merksam på at oppgjeve areal for mange matrikkeleiningar og bygg er usikre.

For utfyllande informasjon: **[www.kartverket.no/matrikkelbrev](http://www.kartverket.no/matrikkelbrev)**

## Matrikkeleining

Matrikkeleiningstype: Grunneigedom

Bruksnamn:

06.07.2020

Skyld:

0

Er tinglyst:

Ja

Har festgrunnar:

Nei

Er seksjonert:

Nei

## Kulturminne

Eventuelle opplysningar om kulturminne er henta frå registeret Askeladden hos Riksantikvaren. På <http://www.ra.no/> finn du meir informasjon om kulturminne, og kvar ein skal vende seg for å få fleire opplysningar om registrerte kulturminne.

Lokalitetsnr	Kulturminne art	Vernetype	Kategori
177903	Bosetning-aktivitetsområde	Automatisk fredet	Arkeologisk lokalitet

## Arealrapport

Tekst

Utrekna areal for 235 / 11

Areal

917,7 m2

Kommentar

Ukjend grenseforløp

## Eigarforhold

### Tinglyste eigarforhold

Rolle	Status	Føds.d./org.nr	Namn	Brukseining	Adresse	Andel
Heimelshavar		310197	KOLLTVEIT BRYNHILD	H0201	JANSONS GATE 22 A 5160 LAKSEVÅG	1 / 1
Festar		210869	SEIVAAG MARIT		ØYJORDSVEIEN 100 5038 BERGEN	1 / 6
Festar		180964	SILSETH BODIL		GUTENBERGSVEIEN 9 5034 BERGEN	1 / 3
Festar		270967	SILSETH GEIR OSKAR		ØYJORDSVEIEN 100 5038 BERGEN	1 / 6
Festar		010437	SILSETH SIGNE		KALFARVEIEN 20 5018 BERGEN	1 / 3

### Oversikt over teigar

(EUREF89 UTM Sone 32)

Løpnr	Type	Hovudteig	Nord	Aust	Høgde	Areal	Merknader
1	Teig	Ja	6727305	306093		886,8 m2	
2	Teig	Nei	6727375	306054		30,9 m2	Hjelpelinje vasskant

## Forretningar der matrikkeleininga er involvert

Forretning	Forretningsdokumentdato	Tinglysing	Matrikkelføring
Forretningstype	Kommunal saksreferanse	Status	Endra dato
Arsak til feilretting	Annan referanse		Signatur
Endre eigenskap	14.05.2020		onesliv 06.07.2020
Annan forretningstype	2020/3872		Arealending 0
Opprett ny grunneigedom frå festegrunn	14.05.2020	Tinglyst	onesliv 06.07.2020
Oppmålingsforretning	2020/3872	Rolle	Arealending -917,7
		Avgjevar	917,7
		Mottakar	0
		Tidlegare festegrunn	0
		Berørt	0

## Adresser

Adresstype	Adressenamn	Adressekode	Adresser	Kriinsar	Atkomstpunkt
	Adressetilleggsnamn	Kjeldekode	Koord.syst. Nord	Aust	Nei
Vegadresse	Heltveitvegen	1118	74	Grunnkriins: 0407 EIDE	
			EUREF89 UTM Sone 32	Valkriins: 1 OSTEREIDET	
			6727302	Kyrkjesokn: 07070204 Osterfjorden	
				Postnr.område: 5993 OSTEREIDET	
				Tettstad:	

## Aktive bygg som er registrerte på matrikkeleininga

Bygningsnr:	176 301 422	Utbygd areal:	0	Tal bustader:	0	Datoar	
Løpenr:		Bruksareal bustad:	0	Tal etasjar:	0	Rammeløyve:	
Repr.punkt:	Koordinatsystem: EUREF89 UTM Sone 32	Bruksareal anna:	0	Vassforsyning:		Igangsetjingsløyve:	
	Nord: 6727375 Aust: 306056	Bruksareal totalt:	0	Avløp:		Teke(n) i bruk:	
Bygningsendringskode:		Bruttoareal bustad:	0	Har heis:	Nei	Mellombels bruksløyve:	
Bygningstype:	Naufst båtbus sjøbu	Bruttoareal anna:	0	Ferdiggattest:			
Næringsgruppe:		Bruttoareal totalt:	0				
Bygningsstatus:	Teke(n) i bruk	Alternativt areal:	0				
Energikjelder:		Alternativt areal 2:	0				
Oppvarming:							

## Brukseiningar

Adresse	Brukseiningnummer	Brukseiningstype	Bruksareal	Tal rom	Kjøkkentilgang	Bad	WC	Matrikkeleining
		Unummerert brukseining	0	0		0	0	235/11

**Bygningsnr:** 176 301 457  
**Løpenr:** 0  
 Repr.punkt: Koordinatsystem: EUREF89 UTM Sone 32  
 Nord: 6727302 Aust: 306094  
 Bygningsendringstype: Fritidsbygg (hytter/sommarh. ol)  
 Bygningstype: Fritidsbygg (hytter/sommarh. ol)  
 Næringsgruppe: 0  
 Bygningsstatus: Teke(n) i bruk  
 Energikjelder: 0  
 Oppvarming: 0

**Brukseiningar**  
 Adresse Brukseiningstype Bruksareal Tal rom Kjøkkentilgang Bad WC Matrikkeleining  
 1118 Heltveitvegen 74 H0101 Fritidsbustad 0 0 0 0 235/11

**Bygningsnr:** 176 301 457  
**Løpenr:** 1  
 Repr.punkt: Koordinatsystem: EUREF89 UTM Sone 32  
 Nord: 6727297 Aust: 306090  
 Bygningsendringstype: Tilbygg  
 Bygningstype: Fritidsbygg (hytter/sommarh. ol)  
 Næringsgruppe: Anna som ikkje er næring  
 Bygningsstatus: Igangsetjingsløyve  
 Energikjelder: 0  
 Oppvarming: 0

**Etasjar**  
 Etasje Tal på bueningar BRA bustad BRA anna BRA totalt BTA bustad BTA anna BTA totalt Alt. areal Alt. areal 2  
 H01 0 0 7 7 0 0 0 0 0 0 0

**Brukseiningar**  
 Adresse Brukseiningstype Bruksareal Tal rom Kjøkkentilgang Bad WC Matrikkeleining  
 1118 Heltveitvegen 74 H0101 Fritidsbustad 7 0 0 0 235/11

**Kontaktpersonar**  
 Rolle Føds.dato/org.nr Namn Brukseining Adresse  
 Kontaktperson 160431 SILSETH OTTO JOACHIM V/SIGNE SILSETH  
 FAGERNES 19  
 5043 BERGEN  
 Tiltakshavar 160431 SILSETH OTTO JOACHIM V/SIGNE SILSETH  
 FAGERNES 19  
 5043 BERGEN

**Bygningsnr:** 176 338 229

**Løpenr:**

Repr.punkt: Koordinatsystem: EUREF89 UTM Sone 32

Nord: 6727293 Aust: 306095

Bygningsendringstype:

Bygningstype: Garasjeuth.anneks til fritidb

Næringsgruppe: Anna som ikkje er næring

Bygningsstatus: Teke(n) i bruk

Energikjelder:

Oppvarming:

Utbygd areal:

Bruksareal bustad:

Bruksareal anna:

Bruksareal totalt:

Bruttoareal bustad:

Bruttoareal anna:

Bruttoareal totalt:

Alternativt areal:

Alternativt areal 2:

Tal bustader:

Tal etasjar:

Vassforsyning:

Avløp:

Har heis:

Nei

Datoar

Rammeløyyve:

Igangsetjingsløyyve:

Teke(n) i bruk:

Mellombels bruksløyyve:

Ferdigattest:

0

0

0

0

0

0

0

0

0

0

0

0

0

0

0

0

0

0

0

0

0

0

0

0

0

0

0

0

0

0

0

0

0

0

0

0

0

0

0

0

0

0

0

0

0

0

0

0

0

0

0

0

0

0

0

0

0

0

0

0

0

0

0

0

0

0

0

0

0

0

0

0

0

0

0

0

0

0

0

0

0

0

0

0

0

0

0

0

0

0

0

0

0

0

0

0

0

0

0

0

0

0

0

0

0

0

0

0

0

0

0

0

0

0

0

0

0

0

0

0

0

0

0

0

0

0

0

0

0

0

0

0

0

0

0

0

0

0

0

0

0

0

0

0

0

0

0

0

0

0

0

0

0

0

0

0

0

0

0

0

0

0

0

0

0

0

0

0

0

0

0

0

0

0

0

0

0

0

0

0

0

0

0

0

0

0

0

0

0

0

0

0

0

0

0

0

0

0

0

0

0

0

0

0

0

0

0

0

0

0

0

0

0

0

0

0

0

0

0

0

0

0

0

0

0

0

0

0

0

0

0

0

0

0

0

0

0

0

0

0

0

0

0

0

0

0

0

0

0

0

0

0

0

0

0

0

0

0

0

0

0

0

0

0

0

0

0

0

0

0

0

0

0

0

0

0

0

0

0

0

0

0

0

0

0

0

0

0

0

0

0

0

0

0

0

0

0

0

0

0

0

0

0

0

0

0

0

0

0

0

0

0

0

0

0

0

0

0

0

0

0

0

0

0

0

0

0

0

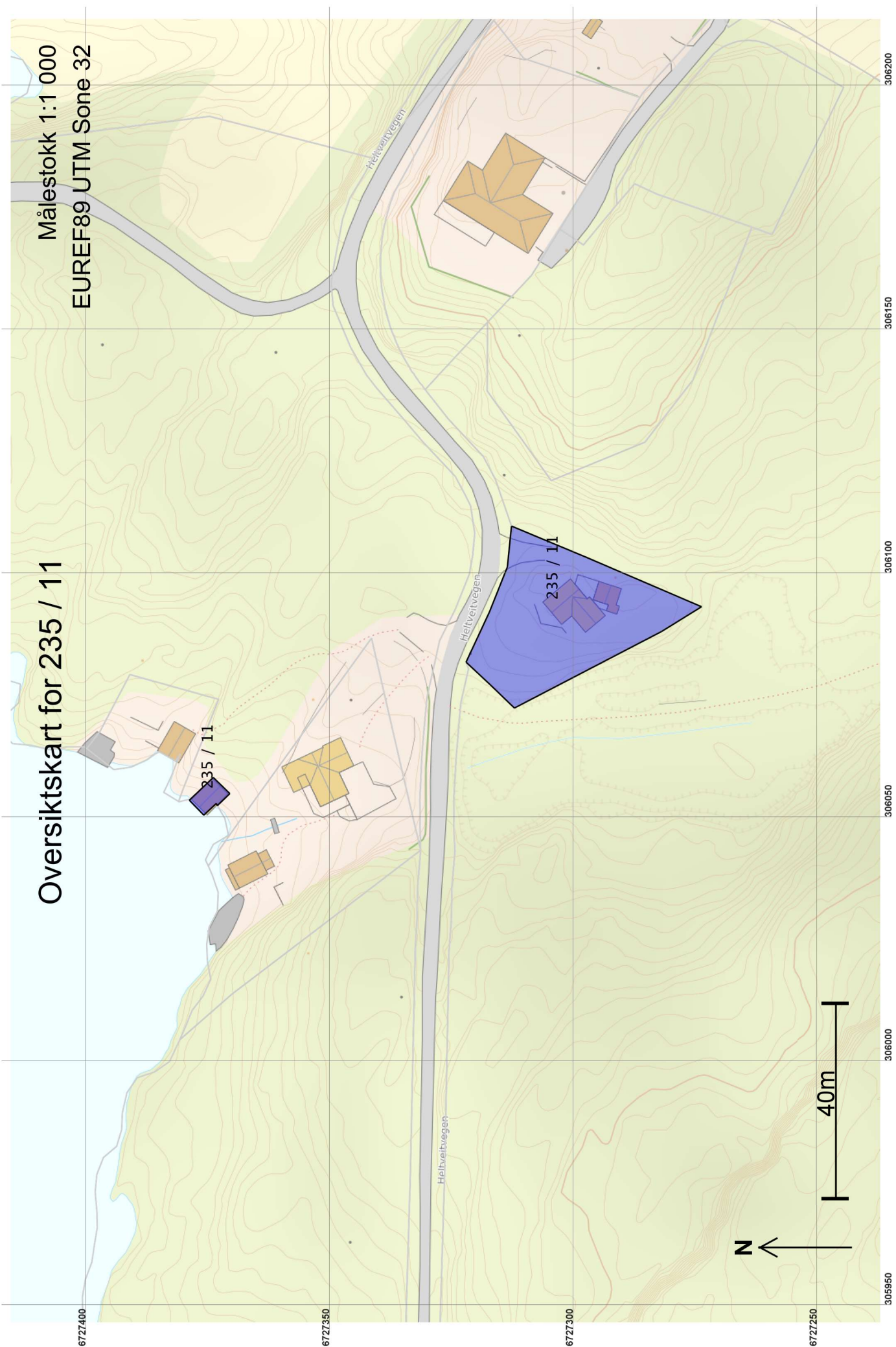
0

0

0

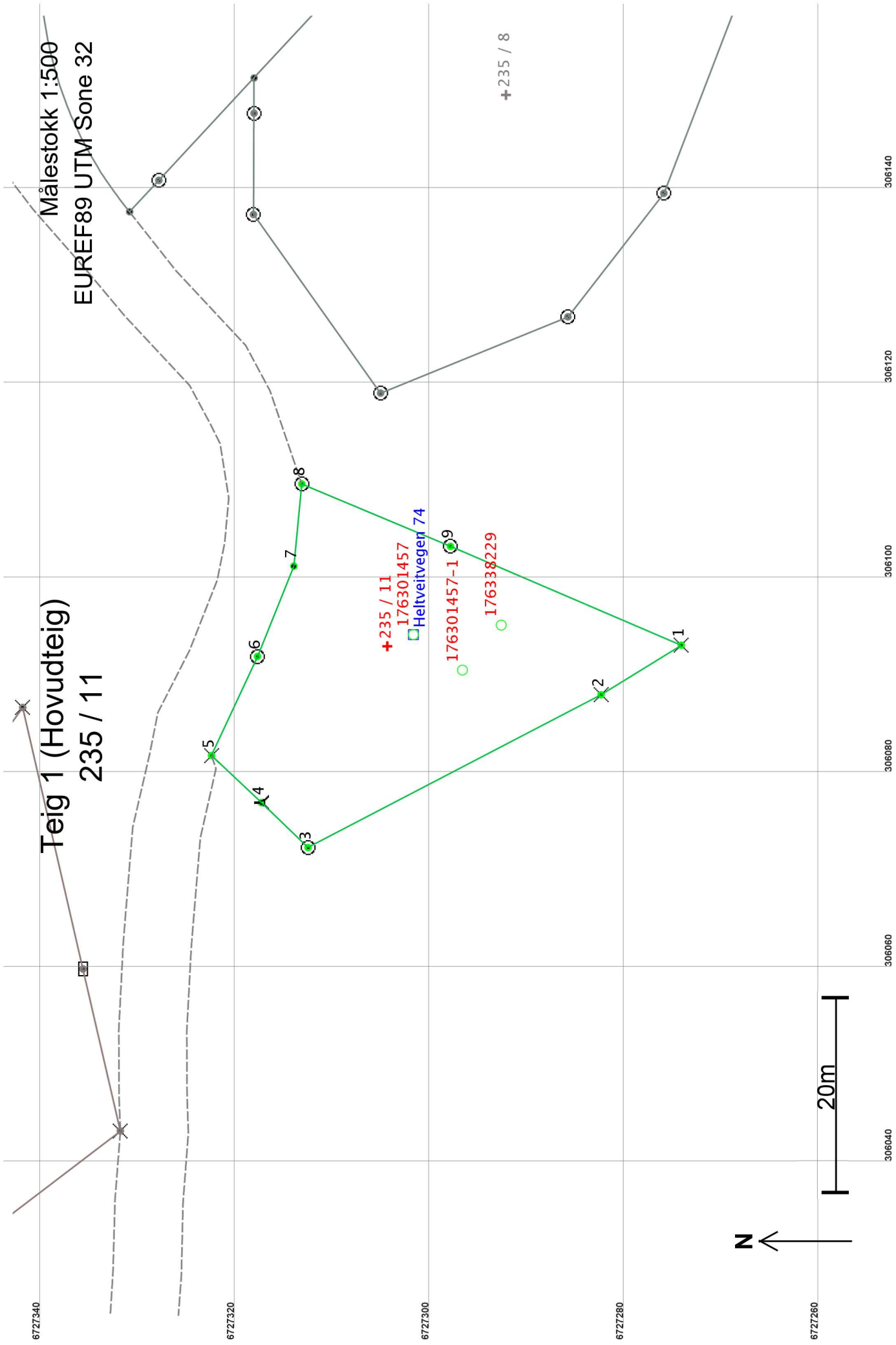
0

0



# Oversiktskart for 235 / 11

Målestokk 1:1 000  
EUREF89 UTM Sone 32



**Areal og koordinatar**

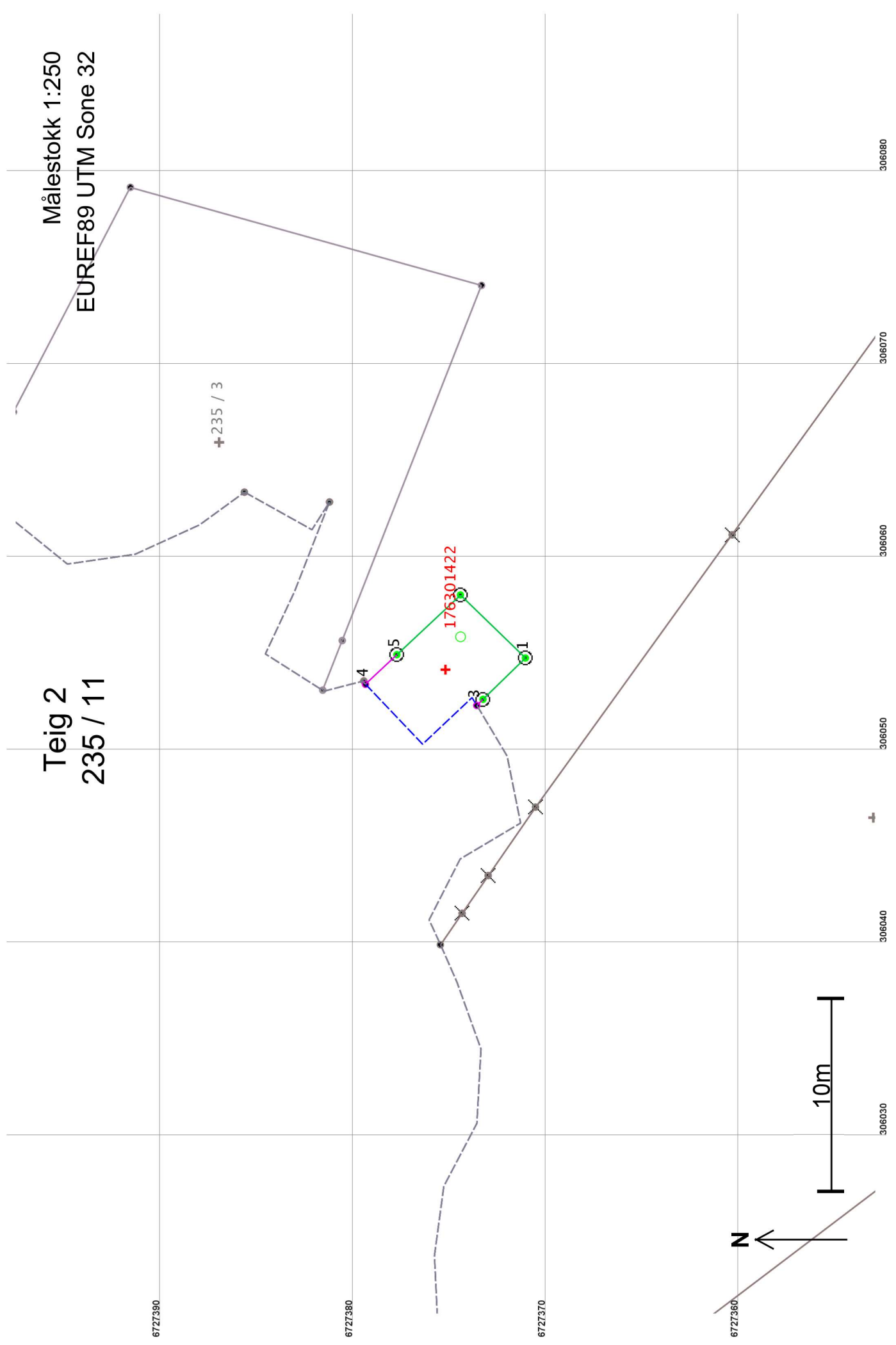
Areal: 886,8

Arealmerknad:

Representasjonspunkt: **Koordinatsystem:** EUREF89 UTM Sone 32**Nord:** 6727305 **Aust:** 306093**Grensepunkt / Grenselinje****Ytre avgrensing**

Løpenr	Nord	Aust	Grensemerke nedsett i / Lengde Hjelpelinjetype	Målemetode	Nøyaktighet	Radius
1	6727274,49	306092,94	Fjell Kors	96 GPS kinematisk (Real time kinematic)	10	10
2	6727282,73	306087,85	9,69 Ikkje hjelpelinje Fjell Kors	96 GPS kinematisk (Real time kinematic)	10	14
3	6727312,83	306072,16	33,94 Ikkje hjelpelinje Jordfast stein Offentleg godkjent grensemerke	96 GPS kinematisk (Real time kinematic)	10	14
4	6727317,61	306076,77	6,65 Ikkje hjelpelinje Fjell Bolt	96 GPS kinematisk (Real time kinematic)	10	14
5	6727322,73	306081,61	7,04 Ikkje hjelpelinje Fjell Kors	96 GPS kinematisk (Real time kinematic)	10	14
6	6727318,02	306091,78	11,21 Ikkje hjelpelinje Fjell Offentleg godkjent grensemerke	96 GPS kinematisk (Real time kinematic)	10	14
7	6727314,28	306101,05	10,00 Ikkje hjelpelinje Ikkje spesifisert Umerkt	96 GPS kinematisk (Real time kinematic)	10	14
8	6727313,46	306109,49	8,48 Ikkje hjelpelinje Jordfast stein Offentleg godkjent grensemerke	96 GPS kinematisk (Real time kinematic)	10	14
9	6727298,19	306103,08	16,56 Ikkje hjelpelinje Jord Offentleg godkjent grensemerke	96 GPS kinematisk (Real time kinematic)	10	14
			25,79 Ikkje hjelpelinje			





## Areal og koordinatar

Areal: 30,9

Arealmerknad: Hjelpelinje vasskant

Representasjonspunkt: Koordinatsystem: EUREF89 UTM Sone 32

Nord: 6727375

Aust: 306054

### Grensepunkt / Grenselinje

### Ytre avgrensing

Løpenr	Nord	Aust	Grensemerke nedsett i / Lengde Hjelpelinjetype	Målemetode	Nøyaktighet	Radius
1	6727371,23	306054,71	Fjell Offentleg godkjent grensemerke 3,07 Ikkje hjelpelinje	96 GPS kinematisk (Real time kinematic)	10	14
2	6727373,43	306052,57	Fjell Offentleg godkjent grensemerke 0,45 Ikkje hjelpelinje	96 GPS kinematisk (Real time kinematic)	10	201
3	6727373,76	306052,25	Ikkje spesifisert Umerkt 8,31 Vasskant	69 Utrekna	200	1000
4	6727379,52	306053,34	Ikkje spesifisert Umerkt 2,23 Ikkje hjelpelinje	69 Utrekna	200	201
5	6727377,90	306054,88	Fjell Offentleg godkjent grensemerke 4,52 Ikkje hjelpelinje	96 GPS kinematisk (Real time kinematic)	10	14
6	6727374,60	306057,98	Fjell Offentleg godkjent grensemerke 4,69 Ikkje hjelpelinje	96 GPS kinematisk (Real time kinematic)	10	14