

Dia

ambita

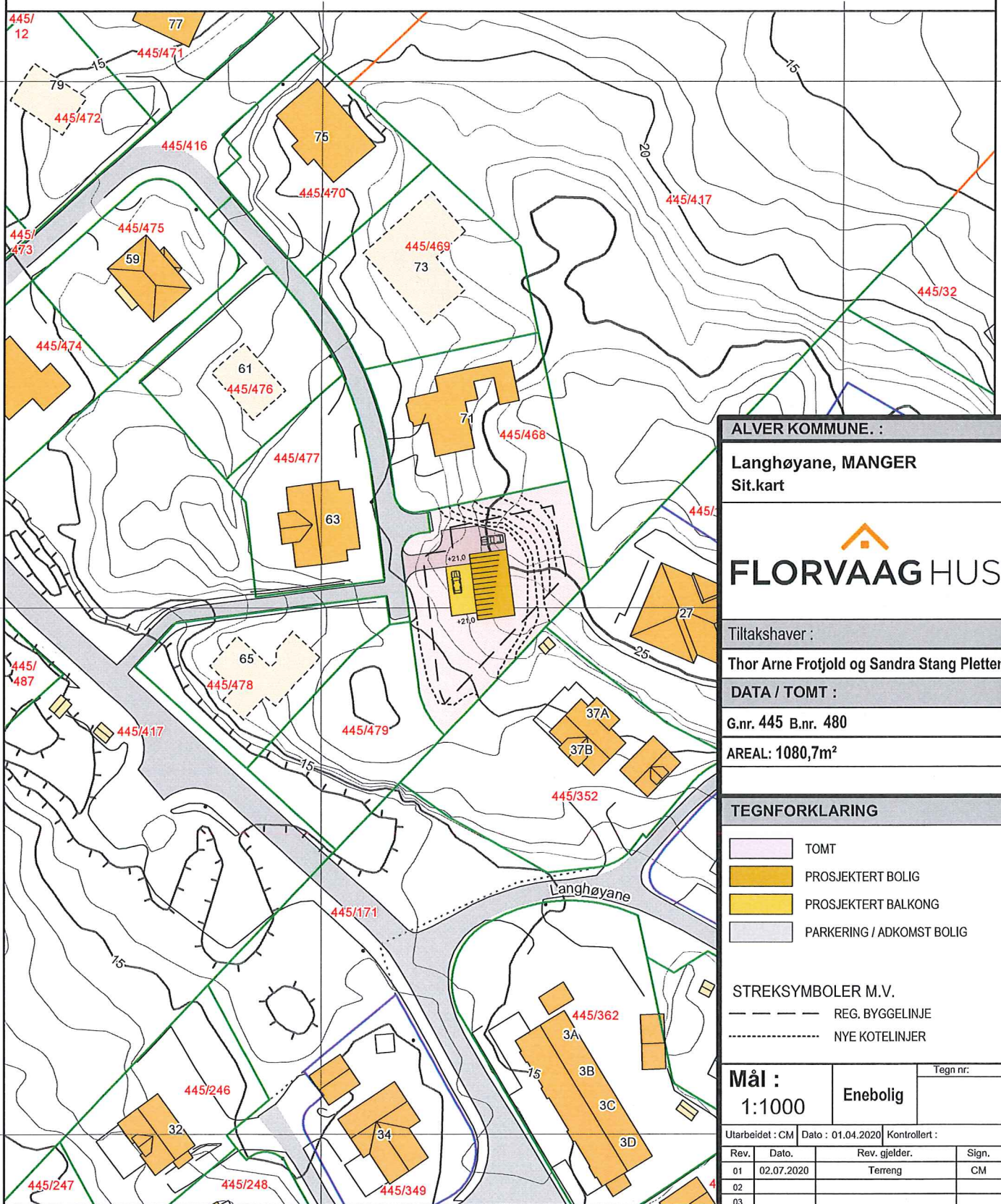
Kommune: 4631 Alver
Eiendom: 4631/445/480/0/0

Eiendomsgrenser

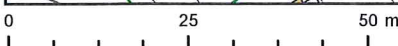
- Middels - høy nøyaktighet
- Mindre nøyaktig
- Lite nøyaktig
- Skissenøyaktighet eller uviss
- Omtvistet grense
- Vannkant
- Vegkant
- Fiktiv grenselinje
- Teigdelelinje
- Punktfeste

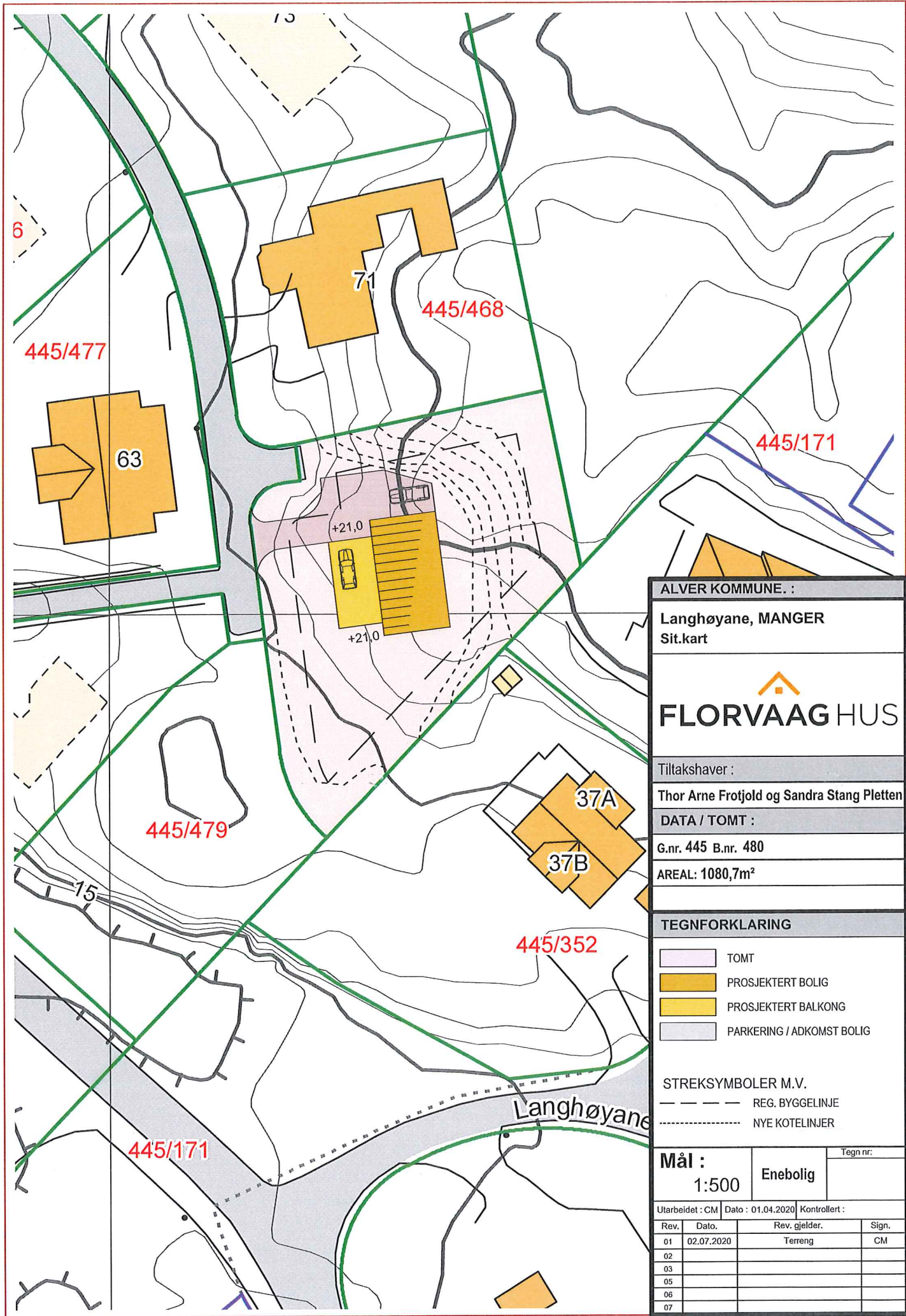


Målestokk 1:1000
Dato: 1.4.2020



ALVER KOMMUNE. :			
Langhøyane, MANGER			
Sit.kart			
Tiltakshaver :			
Thor Arne Frotjold og Sandra Stang Pletten			
DATA / TOMT :			
G.nr. 445 B.nr. 480			
AREAL: 1080,7m ²			
TEGNFORKLARING			
	TOMT		PROSJEKERT BOLIG
	PROSJEKERT BALKONG		PARKERING / ADKOMST BOLIG
STREKSYMBOLER M.V.			
	REG. BYGGELINJE		NYE KOTELINJER
Mål :	1:1000	Enebolig	Tegn nr.:
Utarbeidet : CM		Dato : 01.04.2020	
Kontrollert :			
Rev.	Dato.	Rev. gjelder.	Sign.
01	02.07.2020	Terreng	CM
02			
03			
05			
06			
07			





ALVER KOMMUNE. :

Langhøyane, MANGER
Sit.kart

Tiltakshaver :
Thor Arne Frotjold og Sandra Stang Pletten

DATA / TOMT :

G.nr. 445 B.nr. 480
AREAL: 1080,7m²

TEGNFORKLARING

- TOMT
- PROSJEKERT BOLIG
- PROSJEKERT BALKONG
- PARKERING / ADKOMST BOLIG

STREKSMBOLER M.V.

- REG. BYGGELINJE
- NYE KOTELINJER

Mål :		Tegn nr:	
1:500		Enebolig	
Utarbeidet : CM		Dato : 01.04.2020	
		Kontrollert :	
Rev.	Dato.	Rev. gjelder.	Sign.
01	02.07.2020	Terreng	CM
02			
03			
05			
06			
07			