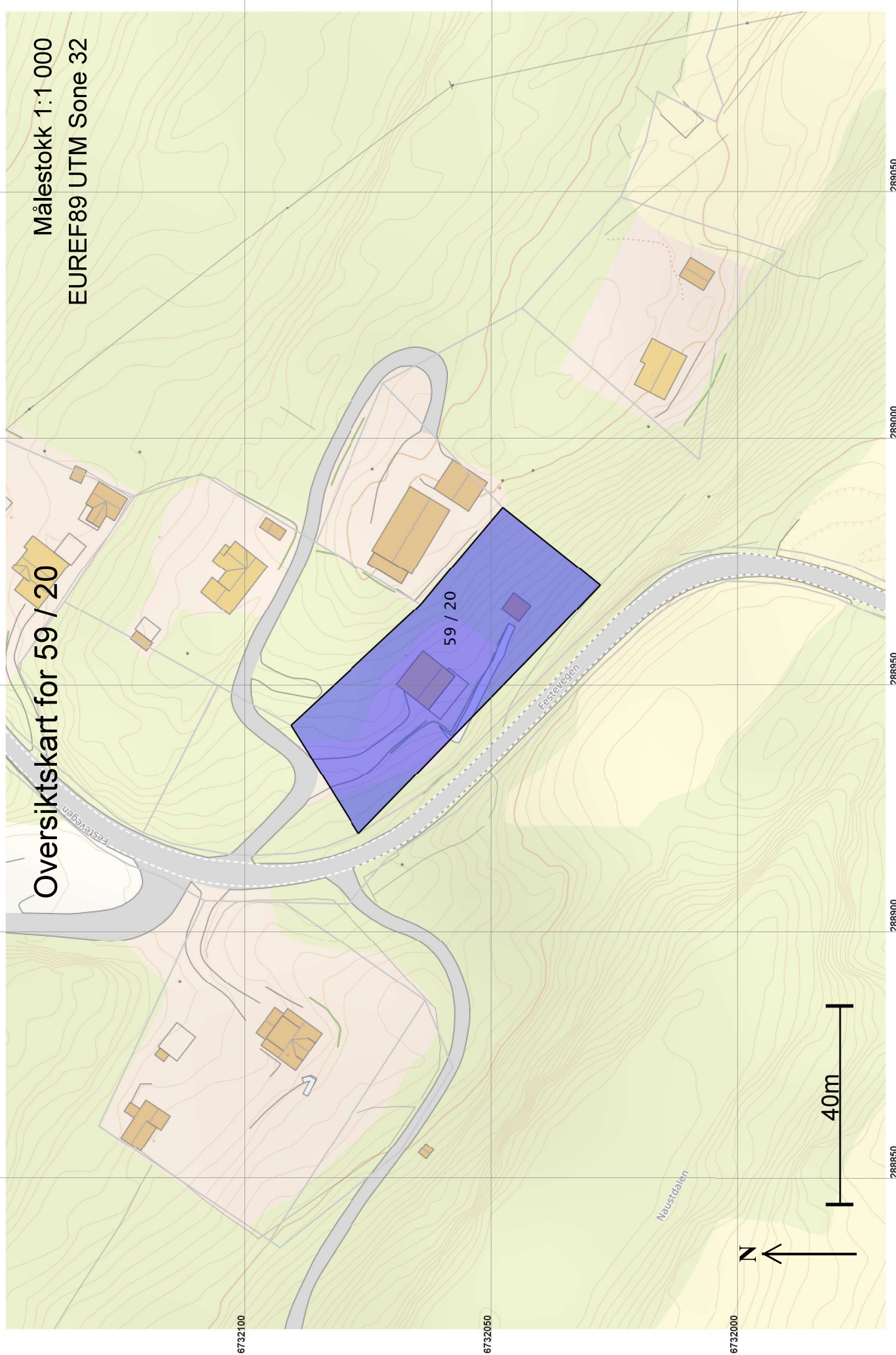


Oversiktskart for 59 / 20

Målestokk 1:1 000
EUREF89 UTM Sone 32



6732100

6732050

6732000

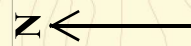
288850

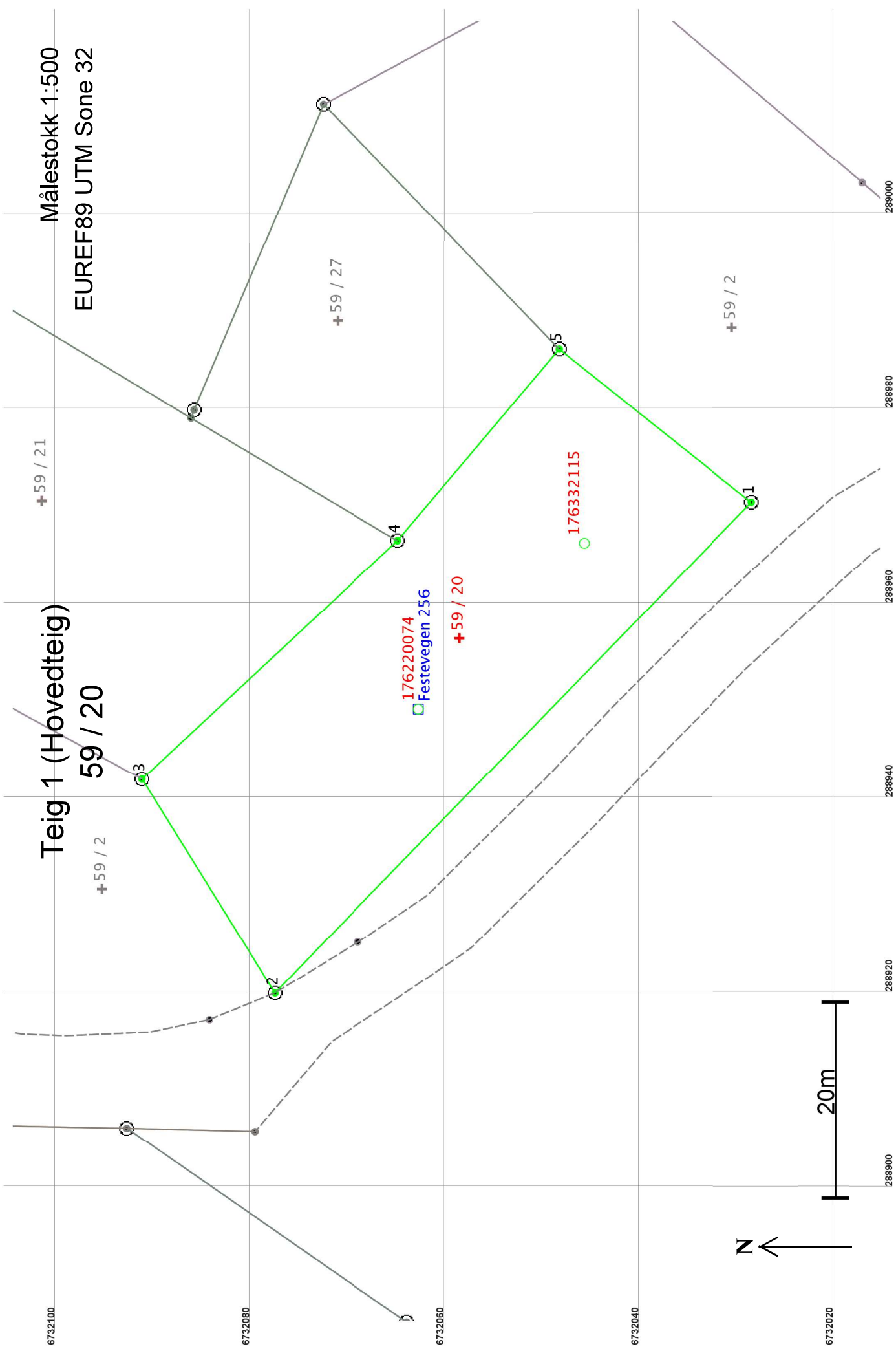
288900

288950

289000

289050





Areal og koordinater

Areal: 1 599,6 Arealmerknad:

Representasjonspunkt: Koordinatsystem: EUREF89 UTM Sone 32

Nord: 6732059 Øst: 288956

Grensepunkt / Grenselinje

Ytre avgrensing

Løpenr	Nord	Øst	Grensemerke nedsett i / Lengde Hjelpelinjetype	Målemetode	Nøyaktighet	Radius
1	6732028,82	288970,21	Jordfast stein Offentlig godkjent grensemerke 70,26 Ikke hjelpelinje	96 GPS kinematisk (Real time kinematic)	10	10
2	6732077,76	288919,80	Jord Offentlig godkjent grensemerke 25,88 Ikke hjelpelinje	96 GPS kinematisk (Real time kinematic)	10	10
3	6732091,43	288941,78	Fjell Offentlig godkjent grensemerke 35,92 Ikke hjelpelinje	96 GPS kinematisk (Real time kinematic)	10	10
4	6732065,15	288966,27	Jordfast stein Offentlig godkjent grensemerke 25,71 Ikke hjelpelinje	96 GPS kinematisk (Real time kinematic)	10	10
5	6732048,56	288985,91	Jord Offentlig godkjent grensemerke 25,22 Ikke hjelpelinje	96 GPS kinematisk (Real time kinematic)	10	10