

D-1

N672717, E288731 +



Balen

Holo

442

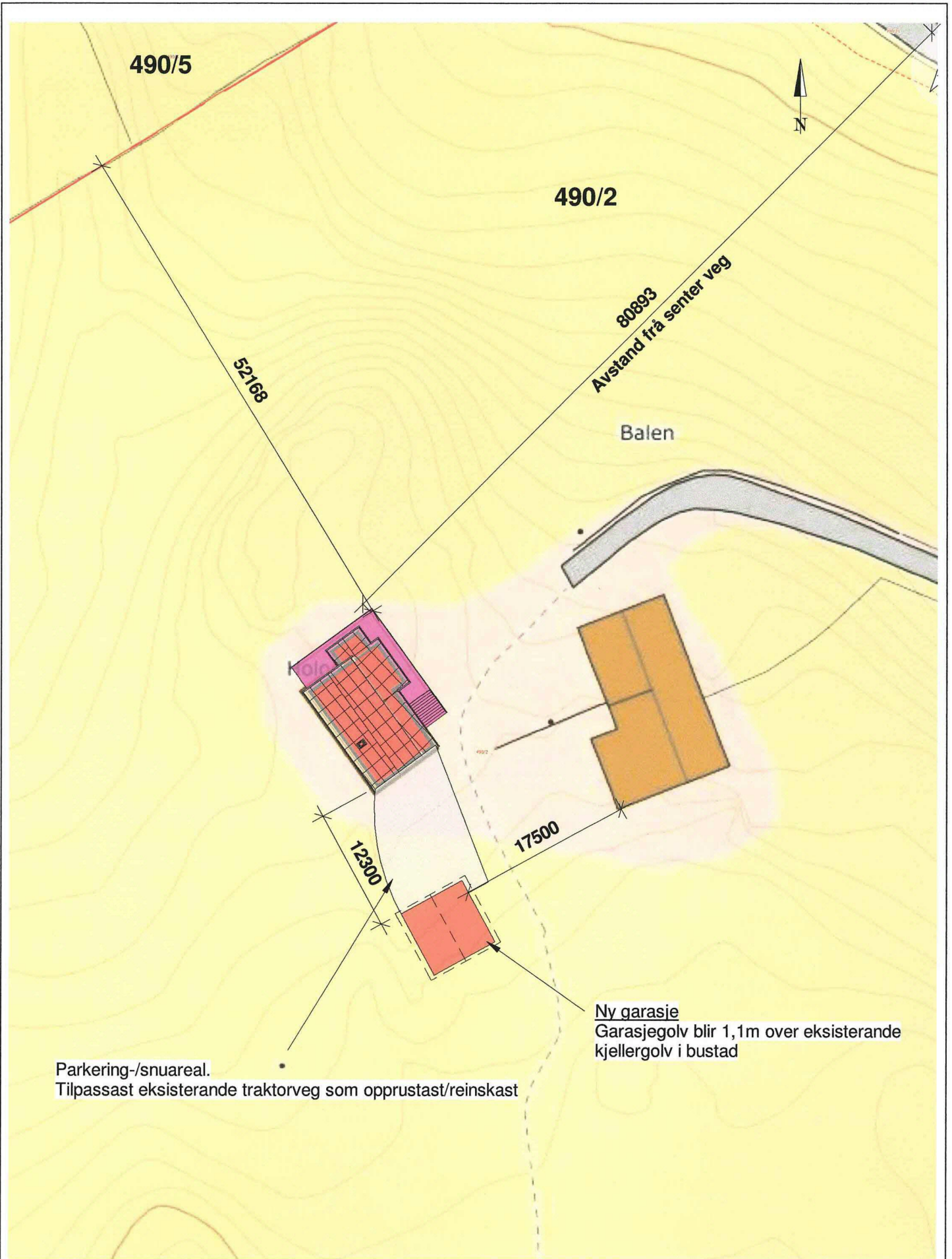
Situasjonskart -


Dato: 28-04-2020

NHdigi.no

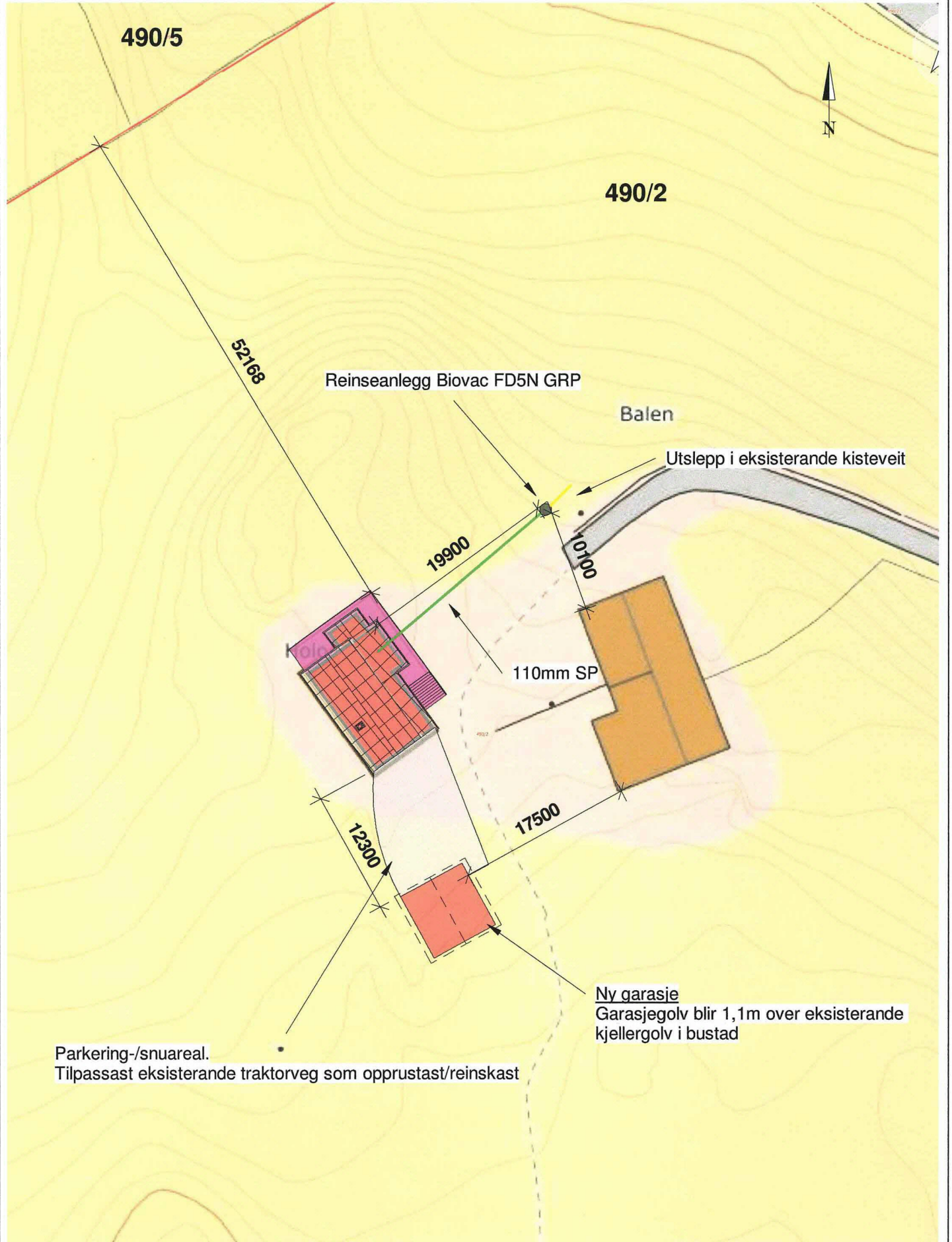
Målestokk: 1:500

15m



	Tiltakshaver: Odd Heine Hole	Målestokk: 1 : 500	Prosjektnr.: 535-1
	Tiltak: Riving/gjennoppbygging av våningshus		Dato: 06/05/20
	Angående: Situasjonsplan Gnr 490 Bnr 2		Sign.: MT

D-3



	Tiltakshaver: Odd Heine Hole	Målestokk: 1 : 500	Prosjektnr.: 535-1
	Tiltak: Riving/gjennoppbygging av våningshus		Dato: 08/05/20
	Angående: Situasjonsplan Gnr 490 Bnr 2 med minireinseanlegg		Sign.: MT

D-4

N6727167, E



Parkering-/snuareal.
Tilpassast eksisterende traktorveg som opprustast/reinskast

Ny garasje
Garasjergolv blir 1,1m over eksisterende
kjellergolv i bustad



Tiltakshaver: Odd Heine Hole

Målestokk: 1 : 500

Prosjektnr.: 535-1

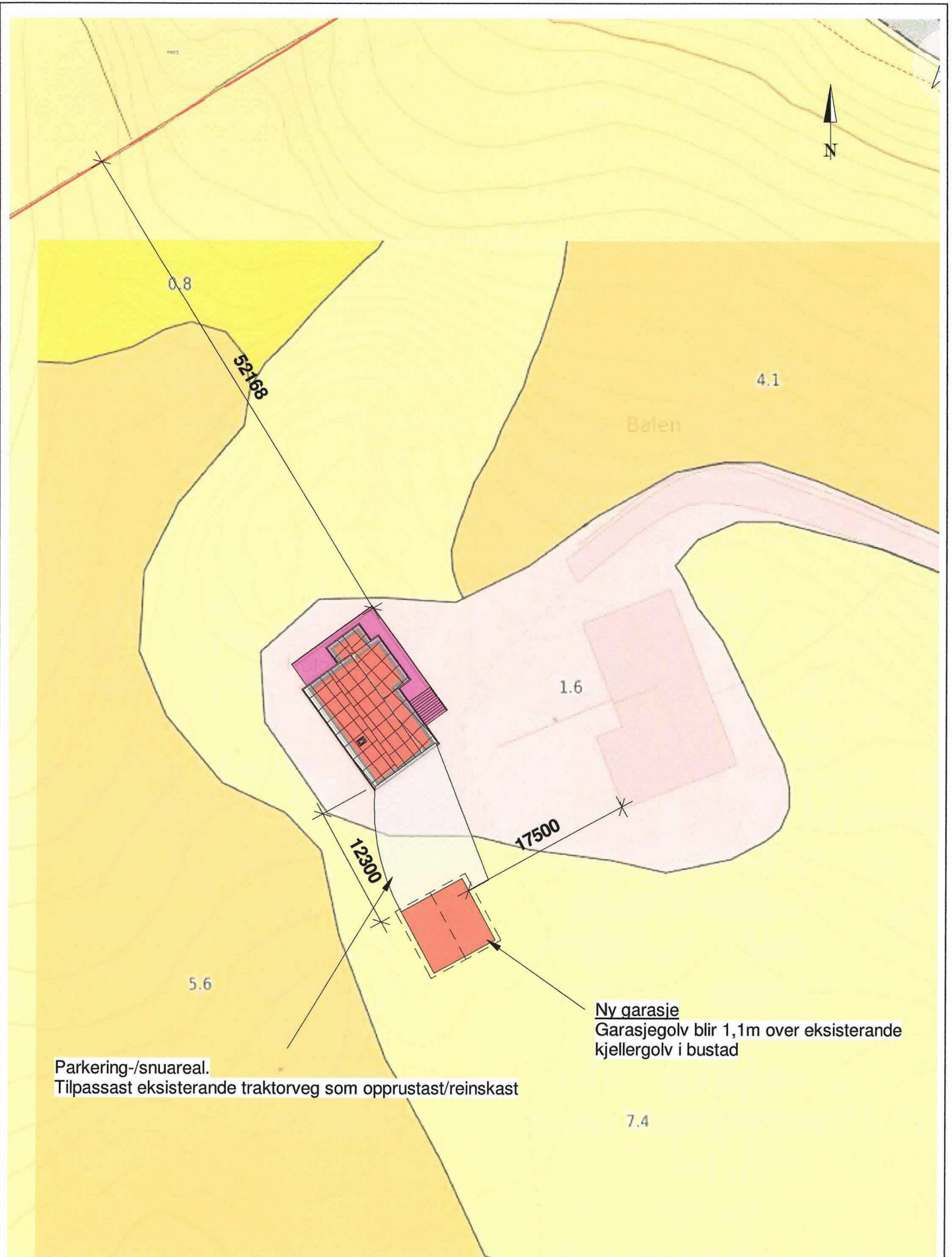
Tiltak: Riving/gjennoppbygging av våningshus

Dato: 06/05/20

Angående: Situasjonsplan Gnr 490 Bnr 2 Flyfoto

Sign.: MT

D-5



Parkering-/snuareal.
Tilpassast eksisterende traktorveg som opprustast/reinskast

Ny garasje
Garasjergolv blir 1,1m over eksisterande kjellergolv i bustad



Tiltakshaver: Odd Heine Hole

Tiltak: Riving/gjennoppbygging av våningshus

Angående: Situasjonsplan Gnr 492 Bnr 2 gårdskart

Målestokk: 1 : 500

Prosjektnr.: 535-1

Dato: 06/05/20

Sign.: MT