







Teikforklaring

	Bustad		Teiggrense
	Garasje		Byggegrense
	Utomhus/grønt		
	Veg		
	Gangveg		

002	Endra oppstillingsplass for biler	01.07.2020	sh
Norbohus Villanger og Sønner AS Kvassnesvegen 45 5914 Isdalstø			Kartgrunnlag: Filde for basiskart i Indås kommune Koordinat: UTM 32/Euref 89 Hegdegrunnlag: NN2000 Dato for basiskart: 17.09.2019
Dato	Konstr./Regnet	Godkjent	Målestokk
01.07.2020	sh		1:500
Situasjonsplan ny bustad_rev02 Gnr 56, bnr 167, Fagervollen Tiltakshavar: Hilde Hisdal			Erstattet for: _____ Erstattet av: 907
Henvisning:		Beregning:	Alver kommune