

SITUASJONSKART

Gnr/Bnr: Gnr 319 bnr 34
Adresse:
Eigar/søkar:

Kvalitet: FKB-B

Gjeldande plan: Kommunedelplan

Planformål: LNF

Vår referanse: HOK






Sign.

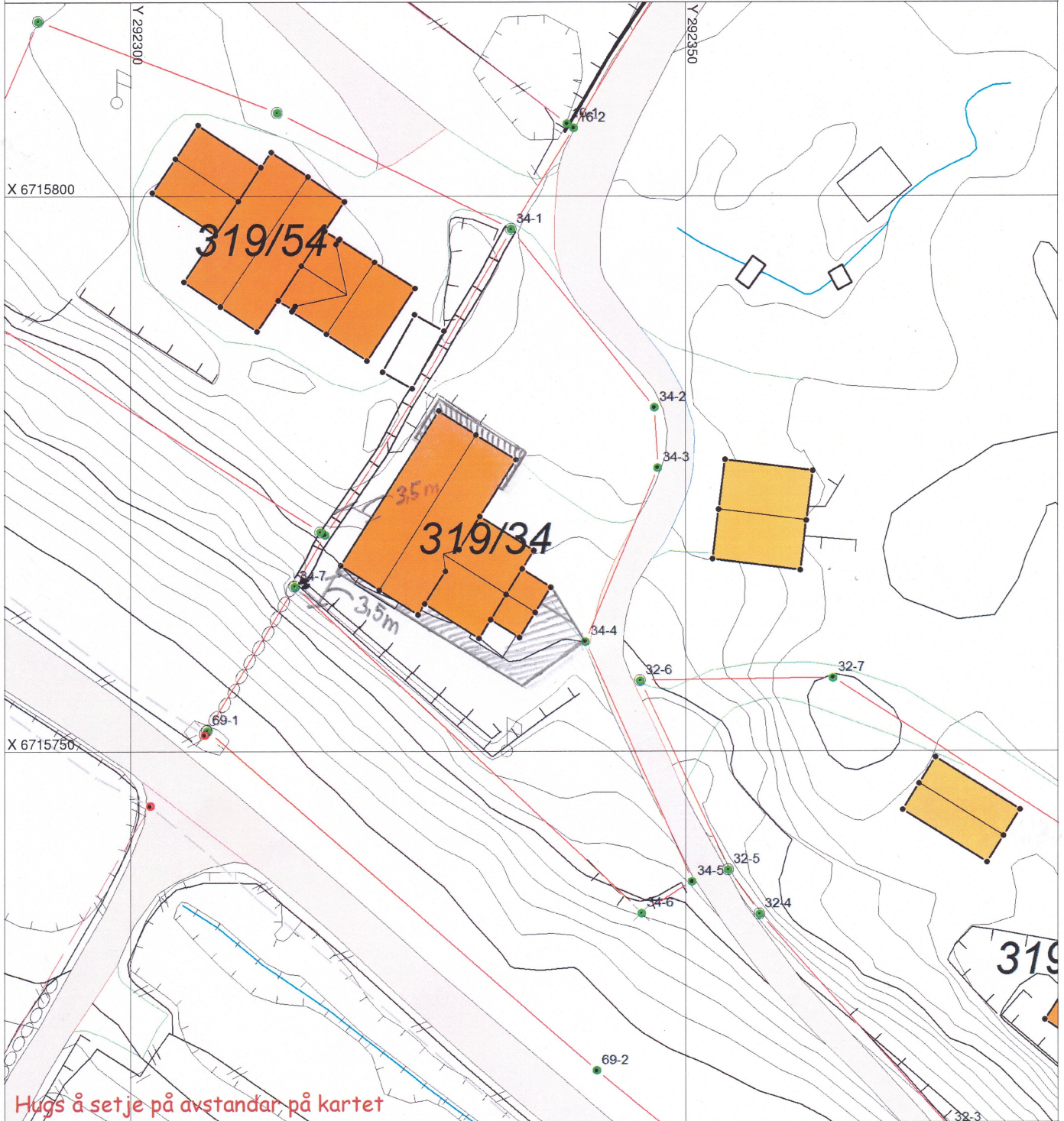


ALVER
KOMMUNE



Målestokk: 1:500
Dato: 15.04.2020

-  Gjerde
-  Usikker eigedomsgrænse
-  Målt eigedomsgrænse
-  Bolighus
-  Andre bygg



Hugs å setje på avstandar på kartet

SITUASJONSPLAN



Tiltak

Underskrift Situasjonsplan

Dato